

03	...		
02	...		
01	...		
REVIZE	POPIS	DATUM	PODPIS

OBJEDNATEL

KRAJSKÁ SPRÁVA A ÚDRŽBA SILNIC STŘEDOČESKÉHO KRAJE
ZBOROVSKÁ 11, 150 21 PRAHA 5
IČO: 000 660 01 DIČ: CZ000 660 01



ZHOTOVITEL

SPOLEČNOST AFSAG PRIS

AFRY CZ s.r.o.

SÍDLO: MAGISTRŮ 1275/13, 140 00 PRAHA 4, MICHLE
IČ: 453 066 05 DIČ: CZ453 06 605

SAGASTA s.r.o.

SÍDLO: NOVODVORSKÁ 1010/14, 142 00 PRAHA 4
IČ: 045 98 555 DIČ: CZ045 98 555

PRIS spol. s r.o.

SÍDLO: OSOVÁ 717/20, 625 00 BRNO
IČ: 469 748 06 DIČ: CZ469 74 806



SAGASTA s.r.o.				JTSK Bpv	
SÍDLO: NOVODVORSKÁ 1010/14, 142 00 PRAHA 4 IČ: 045 98 555 DIČ: CZ045 98 555				ČÍSLO SOUPRAVY	
ODPOVĚDNÝ PROJEKTANT	VYPRACOVAL	KONTROLA	HIP		
ING. DÁVID KUCZIK <i>Kuczik</i>	ING. KATEŘINA KUČEROVÁ <i>Kučerová</i>		ING. DÁVID KUCZIK <i>Kuczik</i>		
OBSAH				ČÍSLO ZAKÁZKY 120 077	
III/11519 SVINAŘE, MOST EV. Č. 11519-1 PŘES SVINAŘSKÝ POTOK U SVINAŘ				DOKUMENTACE DÚSP+PDPS	
DOKLADY				MĚŘÍTKO -	
				DATUM 05/2021	
				POČET FORMÁTŮ A4	
NÁZEV PŘÍLOHY				ČÁST	ČÍSLO PŘÍLOHY
VYJÁDŘENÍ DOSS A VLASTNÍKŮ POZEMKŮ				E	3
DOKUMENTACI LZE UŽÍVAT POUZE VE SMYSLU PŘÍSLUŠNÉ SMLOUVY O DÍLO. VÝKRES, ČI JEHO ČÁST, MŮŽE BÝT KOPÍROVÁN NEBO JINÝM ZPŮSOBEM ROZŠÍŘOVÁN POUZE PO PŘEDCHOZÍM SOUHLASU SAGASTA s.r.o.					

Seznam vyjádření a stanovisek

1	Agentura ochrany přírody CHKO Karlštejn
2	CETIN a.s.
3	ČEZ Distribuce a.s.
4	GasNet Služby, s.r.o.
5	Hasičský záchranný sbor Středočeského kraje, územní odbor Beroun
6	Krajská hygienická stanice Středočeského kraje
7	Krajský úřad Středočeského kraje
8	Lesy ČR, s.o.
9	Městský úřad Beroun, odbor územního plánu a regionálního rozvoje
10	Městský úřad Beroun, odbor životního prostředí
11	Obec Svinaře
12	Policie ČR
13	Povodí Vltavy
14	ČEZ ICT Services a.s.
15	Telco Pro Services a.s.
16	VAK Beroun
17	Eva Veselá, Jaroslav Kácha



AGENTURA OCHRANY
PŘÍRODY A KRAJINY
ČESKÉ REPUBLIKY

REGIONÁLNÍ PRACOVNĚ
STŘEDNÍ ÚŘEDY

ODDĚLENÍ
SPRÁVA CHKO ČESKÝ KRAS
267 18 Karlštejn I/85
tel.: +420 951 424 549
ID DS : ffydyjp
e-mail: stredni.cechy@nature.cz
www.nature.cz

SAGASTA s.r.o.
Novodvorská 1010/14
142 00 Praha 4 - Lhotka
ID DS : bkfcs9v

NAŠE ČÍSLO JEDNACÍ: SR/0376/SC/2021-2
SPISOVÁ ZNAČKA: SR/0376/SC/2021

VYŘIZUJE: ŠIMUNEK

DATUM: 26.02.2021

Věc : Sdělení, stavba „III/11519 Svinaře, most ev.č. 11519-1 přes Svinařský potok u Svinař“ v k.ú. Svinaře celá mimo zvláště chráněná území spravovaná Agenturou

Agentura ochrany přírody a krajiny České republiky (dále jen „Agentura“) jako orgán ochrany přírody a krajiny příslušný podle ust. § 78 odst. 1 zákona č. 114/1992 Sb., o ochraně přírody a krajiny v platném znění, na žádost právnické osoby SAGASTA s.r.o., IČ: 04598555, sídlo Novodvorská 1010/14, 142 00 Praha 4 – Lhotka; žádost Agentura obdržela dne 23.2.2021 pod č.j. 00814/SC/21; vydává podle části IV., ust. § 154 a násl. zákona č. 500/2004 Sb. - správního řádu následující

s d ě l e n í :

Stavba „III/11519 Svinaře, most ev.č. 11519-1 přes Svinařský potok u Svinař“ v k.ú. Svinaře, obec Svinaře, okres Beroun, která má být provedena podle projektové dokumentace vypracované v rámci činnosti právnické osoby SAGASTA s.r.o. paní Ing. Kateřinou Kučerovou, odpovědný projektant a hlavní inženýr projektu pan Ing. Dávid Kuczik, kontrola pan Ing. Vít Hoznour, číslo zakázky 120 077, stupeň DÚSP+PDPS, datum 02/2021, investor Správa a údržba silnic Středočeského kraje, IČ: 00066001, sídlo Zborovská 11, 150 21 Praha 5 - Smíchov, bude celá realizována mimo zvláště chráněná území, jejich ochranná pásma a území soustavy Natura 2000 spravovaná Agenturou.

Vydání rozhodnutí o umístění celé výše uvedené stavby nepodléhá závazným stanoviskům ve smyslu ust. § 44 odst. 1 a § 12 odst. 2 zákona ani jiným povolením, stanoviskům nebo souhlasům Agentury.

(podepsáno elektronicky)

RNDr. František Pojer

VEDOUCÍ SPRÁVY CHKO

Doložka konverze na žádost do dokumentu v listinné podobě

Tento dokument v listinné podobě, který vznikl pod pořadovým číslem **108842_001623** převedením z dokumentu obsaženého v datové zprávě, skládajícího se z **1** listů, se shoduje s obsahem dokumentu, jehož převedením vznikl.

Autorizovanou konverzí dokumentu se nepotvrzuje správnost a pravdivost údajů obsažených v dokumentu a jejich soulad s právními předpisy.

Vstupní dokument obsažený v datové zprávě byl podepsán kvalifikovaným elektronickým podpisem a platnost kvalifikovaného elektronického podpisu byla ověřena dne 05.03.2021 v 15:07:20. Kvalifikovaný elektronický podpis byl shledán platným (dokument nebyl změněn) a ověření platnosti kvalifikovaného certifikátu pro elektronický podpis bylo provedeno vůči zveřejněnému seznamu zneplatněných certifikátů vydanému k datu 05.03.2021 14:58:22. Údaje o kvalifikovaném elektronickém podpisu: číslo kvalifikovaného certifikátu pro elektronický podpis **00 B3 BB E1**, kvalifikovaný certifikát pro elektronický podpis byl vydán kvalifikovaným poskytovatelem služeb vytvářejících důvěru **I.CA Qualified 2 CA/RSA 02/2016, První certifikační autorita, a.s.** pro podepisující osobu **RNDr. František Pojer, Agentura ochrany přírody a krajiny České republiky**. Uznávaný elektronický podpis byl označen platným kvalifikovaným časovým razítkem nebo kvalifikovaným elektronickým časovým razítkem vydaným kvalifikovaným poskytovatelem. Platnost časového razítka byla ověřena dne 05.03.2021 v 15:07:20. Údaje o časovém razítku: datum a čas **27.02.2021 21:19:18**, číslo kvalifikovaného certifikátu pro časové razítko **01 40 71 A0**, časové razítko bylo vydáno kvalifikovaným poskytovatelem **PostSignum Qualified CA 5, Česká pošta, s.p.**


Vystavil: **Česká pošta, s.p.**

Pracoviště: **Praha 84**

Česká pošta, s.p. dne 05.03.2021

Jméno, příjmení a podpis osoby, která autorizovanou konverzi dokumentu provedla: 
PAVLÍNA ELBOGENOVÁ

Otisk úředního razítka:



136449334-171110-210305150702

Poznámka:

Kontrolu této doložky lze provést v centrální evidenci doložek přístupné způsobem umožňujícím dálkový přístup na adrese <https://www.czechpoint.cz/overovacidolozky>.

VYJÁDŘENÍ O EXISTENCI SÍTĚ ELEKTRONICKÝCH KOMUNIKACÍ
společnosti CETIN a.s.
(„Vyjádření“)

A VŠEOBECNÉ PODMÍNKY OCHRANY SÍTĚ ELEKTRONICKÝCH KOMUNIKACÍ
společnosti CETIN a.s.
(„Všeobecné podmínky ochrany SEK“)

toto Vyjádření a Všeobecné podmínky ochrany SEK je vydané dle ustanovení § 101 zákona č. 127/2005 Sb., o elektronických komunikacích a o změně některých souvisejících zákonů, v účinném znění („**Zákon o elektronických komunikacích**“), a dle ustanovení § 161 zákona č. 183/2006 Sb., o územním plánování a stavebním řádu, v účinném znění („**Stavební zákon**“), a dle příslušných ustanovení zákona č. 89/2012 Sb., občanský zákoník, v účinném znění („**Občanský zákoník**“)

Číslo jednací: 587768/21

Číslo žádosti: 0121 074 110 („Žádost“)

Název akce („Stavba“)	oprava mostu Svinaře	
Důvod vydání Vyjádření („Důvod vyjádření“)	Společné územní a stavební řízení	
Žadatel	SAGASTA s.r.o.	
Stavebník	SAGASTA s.r.o.	
Zájmové území	Okres	Beroun
	Obec	Svinaře
	Kat. území / č. parcely	Svinaře
Platnost Vyjádření	16. 3. 2023 („Den konce platnosti Vyjádření“)	

Žadatel Žádostí určil a vyznačil Zájmové území, jakož i určil Důvod Vyjádření.

Na základě určení a vyznačení Zájmového území Žadatelem a na základě určení Důvodu Vyjádření vydává společnost CETIN a.s. následující Vyjádření:

Dojde ke střetu se sítí elektronických komunikací (dále jen „SEK“) společnosti CETIN a.s.

- (I) Na Žadatelem určeném a vyznačeném Zájmovém území se vyskytuje SEK společnosti CETIN a.s.;
- (II) Společnost CETIN a.s. **za podmínky splnění bodu (III)** tohoto Vyjádření **souhlasí**, aby Stavebník a/nebo Žadatel, je-li Stavebníkem v Zájmovém území vyznačeném v Žádosti, provedl Stavbu a/nebo činnosti povolené příslušným správním rozhodnutím vydaným dle Stavebního zákona;
- (III) Stavebník a/nebo Žadatel, je-li Stavebníkem, je povinen
 - (i) dodržet tyto níže uvedené podmínky, které byly stanovené POS, tak jak je tento označen ve Všeobecných podmínkách ochrany SEK

Číslo jednací: 587768/21

Číslo žádosti: 0121 074 110

- Podmínkou pro provedení stavby je přeložení kabelové trasy/zařízení SEK. Vynucená překládka zařízení SEK bude řešena samostatným projektem a realizována naší společností CETIN a.s. Vynucená překládka zařízení SEK bude zpracována do PD stavby a zahrnuta do správního rozhodnutí na stavbu. Konkrétní způsob řešení vynucené překládky SEK, bude prokazatelně projednán se zaměstnancem naší společnosti a to: p. Michal Spurný, tel: 238465525, e-mail: michal.spurny@cetin.cz před vydáním správního rozhodnutí. Stavebník je povinen uzavřít se společností CETIN a.s. Smlouvu o realizaci překládky SEK s dostatečným předstihem před zahájením stavby. Pokud nelze toto výše uvedené dodržet, bude nutné zahájit nové správní řízení pro samostatný stavební objekt přeložky SEK. Vynucená překládka SEK bude provedena s ohledem na podmínky ochrany SEK stanovených v příslušném vyjádření o existenci SEK, dále s ohledem na ČSN 736005 (Prostorová úprava vedení technického vybavení) a ČSN 332160 (ochrana sdělovacích vedení a zařízení před rušivými a nebezpečnými vlivy trojfázových vedení VN, VVN a ZVN) tak, aby novou polohou zařízení SEK nebyla narušena ochranná pásma ostatních provozovatelů inženýrských sítí. Vynucená překládka musí být provedena v koordinaci s výstavbou před dokončením definitivních povrchů. Upozorňuji, že v souladu s ustanovením § 104 odst. 17 zákona č. 127/2005 Sb. veškeré náklady spojené s překládkou zařízení SEK a jejich ochranou před poškozením nese stavebník, který překládku vyvolal.
; a
- (ii) řídit se Všeobecnými podmínkami ochrany SEK, které jsou nedílnou součástí Vyjádření;
- (IV) Pro případ, že bude nezbytné přeložení SEK, zajistí vždy takové přeložení SEK její vlastník, společnost CETIN a.s. Stavebník, který vyvolal překládku SEK je dle ustanovení § 104 odst. 17 Zákona o elektronických komunikacích povinen uhradit společnosti CETIN a.s. veškeré náklady na nezbytné úpravy dotčeného úseku SEK, a to na úrovni stávajícího technického řešení;

(V) Pro účely přeložení SEK dle bodu (IV) tohoto Vyjádření je Stavebník povinen uzavřít se společností CETIN a.s. Smlouvu o realizaci překládky SEK.

Vyjádření je platné pouze pro Zájmové území určené a vyznačené Žadatelem, jakož i pro Důvod Vyjádření stanovený a určený Žadatelem v Žádosti.

Vyjádření pozbývá platnosti i) v Den konce platnosti Vyjádření, ii) změnou rozsahu Zájmového území či změnou Důvodu Vyjádření uvedeného v Žádosti a/nebo iii) jakýmkoliv porušením kterékoliv povinnosti stanovené Všeobecnými podmínkami ochrany SEK, to vše v závislosti na tom, která ze skutečností rozhodná pro pozbytí platnosti Vyjádření nastane nejdříve.

Společnost CETIN a.s. vydáním tohoto Vyjádření poskytla Žadateli pro Žadatelem určené a vyznačené Zájmové území veškeré informace o SEK dostupné společnosti CETIN a.s. ke dni podání Žádosti.

Ze strany společnosti CETIN a.s. může v některých případech docházet ke zpracování Vašich osobních údajů. Ke zpracování Vašich osobních údajů dochází vždy v souladu s platnými právními předpisy. Konkrétní zásady a podmínky zpracování osobních údajů společností CETIN a.s. jsou dostupné na <https://www.cetin.cz/zasady-ochrany-osobnich-udaju>.

V případě dotazů k Vyjádření kontaktujte prosím asistenční linku 238 461 111.

Přílohami Vyjádření jsou:

- *Všeobecné podmínky ochrany SEK*
- *Informace k vytýčení SEK ve vlastnictví společnosti CETIN a.s.*
- *Situační výkres (obsahuje Zájmové území určené a vyznačené Žadatelem a výřezy účelové mapy SEK)*

Číslo jednací: 587768/21

Číslo žádosti: 0121 074 110

Vyjádření vydala společnost **CETIN a.s.** dne: 16. 3. 2021.

A handwritten signature in blue ink, appearing to be "Karl".

CETIN a.s.
Českomoravská 2510/19, Libeň
190 00 Praha 9
DIČ: CZ04084063

102

VŠEOBECNÉ PODMÍNKY OCHRANY SÍTĚ ELEKTRONICKÝCH KOMUNIKACÍ společnosti CETIN a.s.**1. PLATNOST VŠEOBECNÝCH PODMÍNEK**

- i) Tyto Všeobecné podmínky ochrany sítě elektronických komunikací (dále jen „VPOSEK“) tvoří součást Vyjádření (jak je tento pojem definován níže v článku 2 VPOSEK).
- ii) V případě rozporu mezi Vyjádřením a těmito VPOSEK mají přednost ustanovení Vyjádření, pokud není těmito VPOSEK stanoveno jinak.

2. DEFINICE

Níže uvedené termíny, jsou-li použity v těchto VPOSEK a uvozeny velkým písmenem, mají následující význam, není-li těmito VPOSEK a/nebo Příslušnými požadavky stanoveno výslovně jinak:

„**CETIN**“ znamená CETIN a.s. se sídlem Českomoravská 2510/19, Libeň, 190 00 Praha 9, IČO: 04084063, zapsaná v obchodním rejstříku vedeném Městským soudem v Praze pod spz. B 20623;

„**Den**“ je kalendářní den;

„**Kabelovod**“ podzemní zařízení sestávající se z tělesa Kabelovodu a kabelových komor, sloužící k zatahování kabelů a ochranných trubek;

„**Občanský zákoník**“ znamená zákon č. 89/2012 Sb., občanský zákoník, v účinném znění;

„**POS**“ je zaměstnanec společnosti CETIN, pověřený ochranou sítě, Bohumil Sajdler, tel.: 602 380 756, e-mail: bohumil.sajdler@cetin.cz;

„**Pracovní den**“ znamená Den, kromě soboty, neděle, a státních svátků a ostatních svátků ve smyslu zákona č. 245/2000 Sb., o státních svátcích, o významných dnech a o dnech pracovního klidu, v účinném znění;

„**Příslušné požadavky**“ znamená jakýkoli a každý příslušný právní předpis, vč. technických norem, nebo normativní právní akt veřejné správy či samosprávy, nebo jakékoli rozhodnutí, povolení, souhlas nebo licenci, včetně podmínek, které s ním souvisí;

„**Překládka**“ je stavba spočívající ve změně trasy vedení SEK ve vlastnictví CETIN nebo přemístění zařízení SEK ve vlastnictví CETIN; Stavebník, který Překládku vyvolal, je dle ustanovení § 104 odst. 17 Zákona o elektronických komunikacích povinen uhradit společnosti CETIN veškeré náklady na nezbytné úpravy dotčeného úseku SEK, a to na úrovni stávajícího technického řešení;

„**SEK**“ je síť elektronických komunikací ve vlastnictví CETIN;

„**Stavba**“ je stavba a/nebo činnost ve vztahu, k níž bylo vydáno Vyjádření, a je prováděna Stavebníkem a/nebo Žadatelem v souladu s Příslušnými požadavky, povolená příslušným správním rozhodnutím vydaným dle Stavebního zákona;

„**Stavebník**“ je osoba takto označená ve Vyjádření;

„**Stavební zákon**“ je zákon č. 183/2006 Sb., o územním plánování a stavebním řádu;

„**Vyjádření**“ je vyjádření o existenci sítě elektronických komunikací vydané společností CETIN dne 16. 3. 2021 pod č.j. 587768/21;

„**Zájmové území**“ je území označené Žadatelem a/nebo Stavebníkem v Žádosti;

„**Situační výkres**“ je výkres, který je přílohou Vyjádření a obsahuje Zájmové území určené a vyznačené Žadatelem v Žádosti a výřezy účelové mapy SEK;

„**Zákon o elektronických komunikacích**“ je zákon č. 127/2005 Sb., o elektronických komunikacích a o změně některých souvisejících zákonů, v účinném znění;

„**Žadatel**“ je osoba takto označená ve Vyjádření.

„**Žádost**“ je žádost, kterou Žadatel a/nebo Stavebník požádal CETIN o vydání Vyjádření.

3. PLATNOST A ÚČINNOST VPOSEK

Tyto VPOSEK jsou platné a účinné dnem odeslání Vyjádření na i) adresu elektronické pošty Stavebníka a/nebo Žadatele uvedenou v Žádosti nebo ii) adresu pro doručení prostřednictvím poštovní přepravy uvedenou Stavebníkem a/nebo Žadatelem v Žádosti.

4. OBECNÁ PRÁVA A POVINNOSTI STAVEBNÍKA A/NEBO ŽADATELE

- (i) Stavebník, Žadatel je výslovně srozuměn s tím, že SEK je veřejně prospěšným zařízením, byla zřízena ve veřejném zájmu a je chráněna Příslušnými požadavky.
- (ii) SEK je chráněna ochranným pásmem, jehož rozsah je stanoven (a) ustanovením § 102 Zákona o elektronických komunikacích a/nebo (b) právními předpisy účinnými před Zákonem o elektronických komunikacích, není-li Příslušnými požadavky stanoveno jinak.
- (iii) Stavebník, Žadatel nebo jím pověřená třetí osoba, je povinen při provádění Stavby nebo jiných prací, při odstraňování havárií a projektování staveb, řídit se Příslušnými požadavky, správnou praxí v oboru stavebnictví a technologickými postupy a je povinen učinit veškerá nezbytná opatření vyžadovaná Příslušnými požadavky k ochraně SEK před poškozením. Povinnosti dle tohoto odstavce má Stavebník rovněž ve vztahu k SEK, které se nachází mimo Zájmové území.
- (iv) Při zjištění jakéhokoli rozporu mezi údaji v Situačním výkresu, který je přílohou Vyjádření a skutečným stavem, je Stavebník a/nebo Žadatel povinen bez zbytečného odkladu, nejpozději Den následující po zjištění takové skutečnosti, zjištěný rozpor oznámit POS.
- (v) Stavebník, Žadatel nebo jím pověřená třetí osoba, je povinen každé poškození či krádež SEK bezodkladně, nejpozději Den následující po zjištění takové skutečnosti, oznámit takovou skutečnost dohledovému centru společnosti CETIN na telefonní číslo +420 238 464 190.
- (vi) Bude-li Stavebník, Žadatel nebo jím pověřená třetí osoba na společnosti CETIN požadovat, aby se jako účastník správního řízení, pro jehož účely bylo toto Vyjádření vydáno, vzdala práva na odvolání proti rozhodnutí vydanému ve správním řízení, je oprávněn kontaktovat POS.

5. POVINNOSTI STAVEBNÍKA PŘI PŘÍPRAVĚ STAVBY

- (i) Při projektování Stavby je Stavebník povinen zajistit, aby projektová dokumentace Stavby (i) zohledňovala veškeré požadavky na ochranu SEK vyplývající z Příslušných požadavků, zejména ze Zákona o elektronických komunikacích a Stavebního zákona, (ii) respektovala správnou praxi v oboru stavebnictví a technologické postupy a (iii) umožňovala, aby i po provedení a umístění Stavby dle takové projektové dokumentace byla společnost CETIN, jako vlastník SEK schopna bez jakýchkoli omezení a překážek provozovat SEK, provádět údržbu a opravy SEK.
- (ii) Nebude-li možné projektovou dokumentaci zajistit některý, byť i jeden z požadavků dle předchozího odstavce (i) a/nebo umístění Stavby by mohlo způsobit, že nebude naplněn některý, byť i jeden z požadavků dle předchozího odstavce (i), vyvolá Stavebník Překládku.
- (iii) Při projektování Stavby, která se nachází nebo je u ní zamýšleno, že se bude nacházet v ochranném pásmu radiových tras společnosti CETIN a překračuje výšku 15 m nad zemským povrchem, a to včetně dočasných objektů zařízení staveníště (jeřáby, konstrukce, atd.) je Stavebník povinen písemně kontaktovat POS za účelem získání konkrétního stanoviska a podmínek k ochraně radiových tras společnosti CETIN a pro určení, zda Stavba vyvolá Překládku. Ochranné pásmo radiových tras v šíři 50m je zakresleno do situačního výkresu, který je součástí tohoto Vyjádření.

VŠEOBECNÉ PODMÍNKY OCHRANY SÍTĚ ELEKTRONICKÝCH KOMUNIKACÍ společnosti CETIN a.s.

- (iv) Pokud se v Zájmovém území nachází podzemní silové vedení (NN) ve vlastnictví společnosti CETIN, je Stavebník povinen ve vztahu k projektové dokumentaci zajistit totéž, co je uvedeno pod písm (i) tohoto článku 5, přičemž platí, že Stavebník vyvolá Překládku v případech uvedených pod písm (ii) tohoto článku 5.
- (v) Stavebník je povinen při projektování Stavby, která je stavbou (a) zařízení silových elektrických sítí (VN, VVN a ZVVN) a/nebo (b) trakčních vedení, provést výpočet či posouzení rušivých vlivů na SEK, zpracovat ochranná opatření, to vše dle a v souladu s Příslušnými požadavky. Stavebník je povinen nejpozději třicet (30) Dnů před podáním žádosti o vydání příslušného správního rozhodnutí k umístění Stavby dle Stavebního zákona předat POS výpočet či posouzení rušivých vlivů na SEK a zpracovaná ochranná opatření.
- (vi) Je-li Stavba v souběhu s Kabelovodem, nebo Kabelovod kříží, je Stavebník povinen nejpozději ke Dni, ke kterému započne se zpracováním projektové dokumentace ke Stavbě, oznámit POS a zpracovat POS (a) veškeré případy, kdy trajektorie podvrtné a protlaků budou vedeny ve vzdálenosti menší, než je 1,5 m od Kabelovodu a (b) jakékoliv výkopové práce, které budou nebo by mohly být vedeny v úrovni či pod úrovní Kabelovodu nebo kabelové komory.
- (vii) Je-li Stavba umístěna nebo má být umístěna v blízkosti Kabelovodu, ve vzdálenosti menší, než jsou 2 m nebo kříží-li Stavba Kabelovod ve vzdálenosti menší, než je 0,5 m nad nebo kdekoliv pod Kabelovodem, je Stavebník povinen předložit POS k posouzení zakreslení Stavby v příčných řezech, přičemž do příčného řezu je Stavebník rovněž povinen zakreslit profil kabelové komory.

6. POVINNOSTI STAVEBNÍKA PŘI PROVÁDĚNÍ STAVBY

- (i) Stavebník je před započítím jakýchkoliv zemních prací ve vztahu ke Stavbě povinen vytýčit trasu SEK na terénu dle Příslušných požadavků a dle Stavebního zákona. S vytýčenou trasou SEK je Stavebník povinen seznámit všechny osoby, které budou anebo by mohly zemní práce ve vztahu ke Stavbě provádět. V případě porušení této povinnosti bude Stavebník odpovědný společnosti CETIN za náklady a škody, které porušením této povinnosti společnosti CETIN vzniknou a je povinen je společnosti CETIN uhradit.
- (ii) Pět (5) Pracovních dní před započítím jakýchkoliv prací ve vztahu ke Stavbě je Stavebník povinen oznámit společnosti CETIN, že zahájí práce či činnosti ve vztahu ke Stavbě. Písemné oznámení dle předchozí věty zašle Stavebník na adresu elektronické pošty POS a bude obsahovat minimálně číslo jednací Vyjádření a kontaktní údaje Stavebníka.
- (iii) Stavebník je povinen zabezpečit a zajistit SEK proti mechanickému poškození, a to zpravidla dočasným umístěním silničních betonových panelů nad kabelovou trasou SEK. Do doby, než je zajištěna a zabezpečena ochrana SEK proti mechanickému poškození, není Stavebník oprávněn přejíždět vozidly nebo stavební mechanizací kabelovou trasu SEK. Při přepravě vysokých nákladů nebo při projíždění stroji, vozidly či mechanizací pod nadzemním vedením SEK je Stavebník povinen prověřit, zda výška nadzemního vedení SEK je dostatečná a umožňuje spolehlivý a bezpečný způsob přepravy nákladu či průjezdu strojů, vozidel či mechanizace.
- (iv) Při provádění zemních prací v blízkosti SEK je Stavebník povinen postupovat tak, aby nedošlo ke změně hloubky uložení nebo prostorového uspořádání SEK. V místech, kde SEK vystupuje ze země do budovy, rozváděče, na sloup apod. je Stavebník povinen vykonávat zemní práce se zvýšenou mírou opatrnosti, výkopové práce v blízkosti sloupů nadzemního vedení SEK je Stavebník povinen provádět v takové vzdálenosti od sloupu nadzemního vedení SEK,

kteřá je dostatečná k tomu, aby nedošlo nebo nemohlo dojít k narušení stability sloupu nadzemního vedení SEK. Stavebník je povinen zajistit, aby jakoukoliv jeho činností nedošlo bez souhlasu a vědomí společnosti CETIN (a) ke změně nivelety terénu, a/nebo (b) k výsadbě trvalých porostů, a/nebo (c) ke změně rozsahu a změně konstrukce zpevněných ploch. Pokud došlo k odkrytí SEK, je Stavebník povinen SEK po celou dobu odkrytí náležitě zabezpečit proti prověšení, poškození a odcizení.

- (v) Zjistí-li Stavebník kdykoliv během provádění prací ve vztahu ke Stavbě jakýkoliv rozpor mezi údaji v projektové dokumentaci a skutečností, je povinen bezodkladně přerušit práce a oznámit zjištěný rozpor na adresu elektronické pošty POS. Stavebník není oprávněn pokračovat v pracích ve vztahu ke Stavbě do doby, než získá písemný souhlas POS s pokračováním prací.
- (vi) Stavebník není bez předchozího písemného souhlasu společnosti CETIN oprávněn manipulovat s kryty kabelových komor, jakkoliv zakrývat vstupy do kabelových komor, a to ani dočasně, vstupovat do kabelových komor, jakkoliv manipulovat s případně odkrytými prvky SEK či s jakýmkoliv jiným zařízením se SEK souvisejícím. Rovněž bez předchozího písemného souhlasu společnosti CETIN není Stavebník oprávněn umístit nad trasou Kabelovodu jakoukoliv jinou síť technické infrastruktury v podélném směru.
- (vii) Byla-li v souladu s Vyjádřením a těmito VPOSEK odkryta SEK je Stavebník povinen tři (3) Pracovní dny před zakrytím SEK písemně oznámit POS zakrytí SEK a vyzvat ho ke kontrole před zakrytím. Oznámení Stavebníka dle předchozí věty musí obsahovat minimálně předpokládaný Den zakrytí, číslo jednací Vyjádření a kontaktní údaje Stavebníka. Stavebník není oprávněn provést zakrytí do doby, než získá písemný souhlas POS se zakrytím.

7. ROZHODNÉ PRÁVO

Vyjádření a VPOSEK se řídí českým právem, zejména Občanským zákoníkem, Zákonem o elektronických komunikacích a Stavebním zákonem. Veškeré spory z Vyjádření či VPOSEK vyplývající budou s konečnou platností řešeny u příslušného soudu České republiky.

8. PÍSEMNÝ STYK

Písemným stykem či pojmem „písemně“ se pro účely Vyjádření a VPOSEK rozumí předání zpráv jedním z těchto způsobů:

- v listinné podobě;
- e-mailovou zprávou s uznávaným elektronickým podpisem dle zák. č. 297/2016 Sb., o službách vytvářejících důvěru pro elektronické transakce, v účinném znění; a/nebo e-mailovou zprávou zaslou na adresu POS;

9. ZÁVĚREČNÁ USTANOVENÍ

- (i) Stavebník, Žadatel nebo jím pověřená třetí osoba je počínaje Dnem převzetí Vyjádření povinen užít informace a data uvedená ve Vyjádření pouze a výhradně k účelu, pro který mu byla tato poskytnuta. Stavebník, Žadatel nebo jím pověřená třetí osoba není oprávněn informace a data rozmnožovat, rozšiřovat, pronajímat, půjčovat či jinak umožnit jejich užívání třetí osobou bez předchozího písemného souhlasu společnosti CETIN.
- (ii) Pro případ porušení kterékoliv z povinností Stavebníka, Žadatele nebo jím pověřené třetí osoby, založené Vyjádřením /nebo těmito VPOSEK je Stavebník, Žadatel či jím pověřená třetí osoba odpovědný za veškeré náklady a škody, které společnosti CETIN vzniknou porušením povinností Stavebníka, Žadatele nebo jím pověřené třetí osoby.

Číslo jednací: 587768/21

Číslo žádosti: 0121 074 110

Informace k vytyčení *SEK*

V případě požadavku na vytyčení *SEK* společnosti *CETIN* se, prosím, obraťte na společnosti uvedené níže:

CETIN a.s. - středisko Praha a Stř.Čechy

se sídlem: Českomoravská 2510/19, Libeň, 190 00 Praha 9
IČ: 04084063 DIČ: CZ04084063
kontakt: tel: 238461858 obslužná doba po-pa 7 - 15 hod

ARITMET

se sídlem: Praha 10, Vršovice, Užocká 962/6, PSČ: 100 00
IČ: 27951529 DIČ: CZ27951529
kontakt: Mikuláš Záworka, mobil: 606213599, e-mail: mikulas.zaworka@aritmet.cz
Ing.David Kolář, mobil: 721606015, e-mail: david.kolar@aritmet.cz

FORTEl s.r.o.

se sídlem: Nušlova 2286, 158 00 Praha 5
IČ: 62909380 DIČ: CZ62909380
kontakt: Petr Lásk, mobil: 602308933, e-mail: fortel@fortel.cz

Chadima Zdeněk

se sídlem: Máchova 257, 539 73 Skuteč
IČ: 01222163 DIČ:
kontakt: Zdeněk Chadima, tel:731115933, e-mail: z.chadima@tiscali.cz

Ing. Václav Hlavatý

se sídlem: V Lukách 2162, 269 01 Rakovník
IČ: 44255501 DIČ:
kontakt: Ing.Václav Hlavatý, mobil: 606632506, e-mail: dobrahlava@seznam.cz

Milouš Koloušek

se sídlem: Novovysočanská 827/36, 190 00 Praha - Vysočany
IČ: 76397238 DIČ:
kontakt: Milouš Koloušek, mobil:605297296, e-mail: mkolousek@ixcon.cz

Miroslav Kraušner

se sídlem: Jaselská 1159, 295 01 Mnichovo Hradiště
IČ: 64721051 DIČ: CZ64721051
kontakt: Miroslav Kraušner, mobil: 602350825, e-mail: spojdrat@seznam.cz

NEWTELELINE spol. s r.o.

se sídlem: Praha 6, Bělohorská 185/163 169 00
IČ: 48108421 DIČ: CZ48108421
kontakt: Michal Schonauer, mobil: 608333920, e-mail: michal.schonauer@ntl.cz

SITEL, spol. s r.o.

se sídlem: Baarova 957/15, 140 00 Praha 4
IČ: 44797320 DIČ: CZ 44797320
kontakt: Stanislav Rada, mobil: 606744788, e-mail: sr@sitel.cz

Číslo jednací: 587768/21

Číslo žádosti: 0121 074 110

SPOJMONT s.r.o.

se sídlem: Žitavského 556, 156 00 Praha 5
IČ: 61501387 DIČ: CZ61501387
kontakt: Miloslav Možný, mobil: 777794853, e-mail: info@spojmont.cz
Jan Adámek, mobil: 777226627, e-mail: info@spojmont.cz

SUPTel a.s.

se sídlem: Hřbitovní 1322/15, 312 16 Plzeň
IČ: 25229397 DIČ: CZ25229397
kontakt: Bohumír Fulín, mobil: 724635314, e-mail: fulin@suptel.cz
Jiří Kalfířt, mobil: 724635351, e-mail: kalfirt@suptel.cz
Vlastimil Koudelka, mobil: 725277777, e-mail: koudelka@suptel.cz

Vegacom, a.s.

se sídlem: Novodvorská 1010/14, 142 01 Praha 4
IČ: 25788680 DIČ: CZ25788680
kontakt: Vratislav Bína, mobil: 603 855 256, e-mail: bina@vegacom.cz
Milan Novotný, mobil: 724 437 713, e-mail: novotnym@vegacom.cz.

TEMO-TELEKOMUNIKACE, a.s.

se sídlem: U Záběhlického zámku 233/15, 106 00 Praha 10
IČ: 25740253 DIČ: CZ25740253
kontakt: Michal Nun, mobil: 601 378 578, vytyceni@temo.cz

SITUAČNÍ VÝKRES - ZÁJMOVÉ ÚZEMÍ



LEGENDA

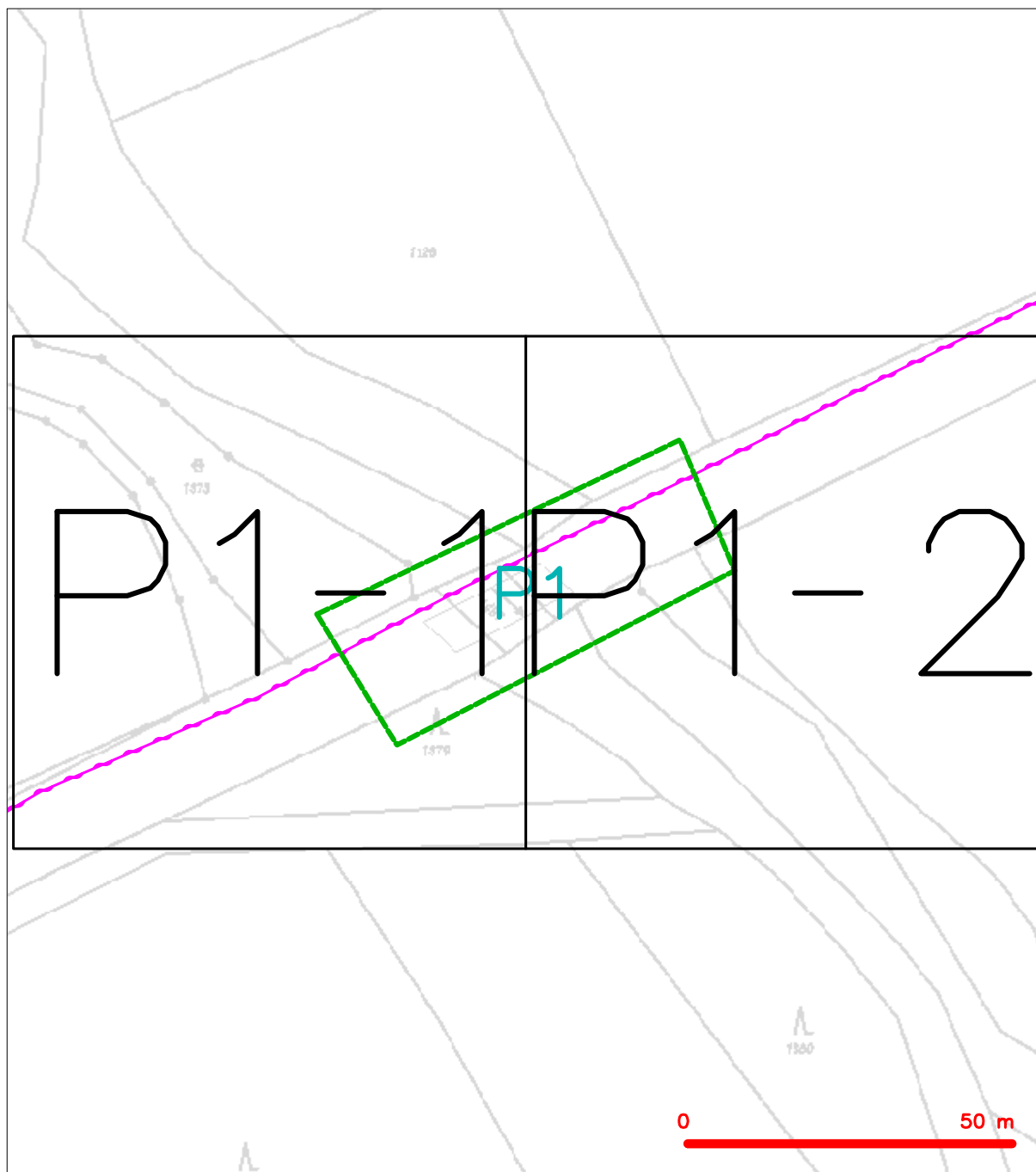
----- hranice zájmového území k vyjádření

Kauf

CETIN a.s.
Českomoravská 2510/19, Libeň
190 00 Praha 9
DIČ: CZ04084063

102

SITUAČNÍ VÝKRES - POLYGON 1



LEGENDA

- | | | | |
|--|--|--|--|
| | hranice zájmového území k vyjádření | | nezaměřený průběh optického kabelu, HDPE trubky nebo souběh optického a metalického kabelu |
| | NN přípojka, území s NN přípojkou CETIN | | radiové sítě, ochranné pásmo radiové sítě |
| | zaměřený průběh metalického kabelu | | nadzemní sítě |
| | zaměřený průběh optického kabelu, HDPE trubky nebo souběh optického a metalického kabelu | | neprůvazované sítě |
| | nezaměřený průběh metalického kabelu | | podzemní sítě cizí |
| | nadzemní sítě cizí | | sítě s NN |
| | | | kojektor, kabelovod |

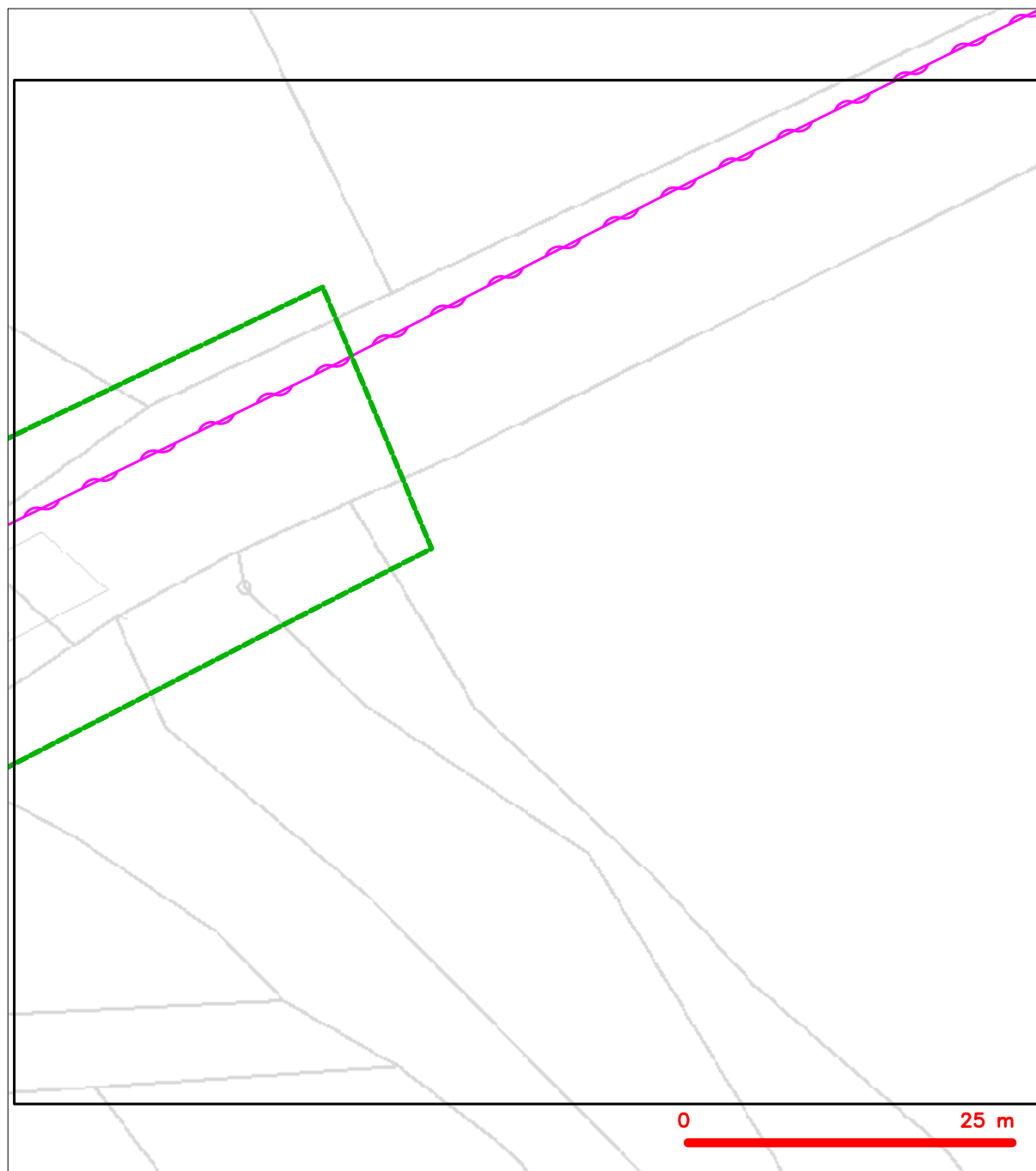
SITUAČNÍ VÝKRES - POLYGON 1, list kladu P1-1



LEGENDA

- | | | | | | | | |
|--|--|--|--|--|--------------|--|--|
| | hranice zájmového území k vyjádření | | nezaměřený průběh optického kabelu, HDPE trubky nebo souběh optického a metalického kabelu | | nadzemní síť | | nezaměřený průběh optického kabelu, HDPE trubky nebo souběh optického a metalického kabelu |
| | NN přípojka, území s NN přípojkou CETIN | | zaměřený průběh metalického kabelu | | nadzemní síť | | nezaměřený průběh optického kabelu, HDPE trubky nebo souběh optického a metalického kabelu |
| | zaměřený průběh optického kabelu, HDPE trubky nebo souběh optického a metalického kabelu | | nezaměřený průběh metalického kabelu | | nadzemní síť | | nezaměřený průběh optického kabelu, HDPE trubky nebo souběh optického a metalického kabelu |
| | nadzemní síť cizí | | podzemní síť cizí | | nadzemní síť | | nezaměřený průběh optického kabelu, HDPE trubky nebo souběh optického a metalického kabelu |
| | | | sítě s NN | | nadzemní síť | | nezaměřený průběh optického kabelu, HDPE trubky nebo souběh optického a metalického kabelu |

SITUAČNÍ VÝKRES - POLYGON 1, list kladu P1-2



LEGENDA

- | | | | |
|--|---|--|---|
| | hranice zájmového území k vyjádření | | nezaměřený průběh optického kabelu, HDPE trubky |
| | NN přípojka, území s NN přípojkou CETIN | | nebo souběh optického a metalického kabelu |
| | zaměřený průběh metalického kabelu | | radiové sítě, ochranné pásmo radiové sítě |
| | zaměřený průběh optického kabelu, HDPE trubky | | nadzemní sítě |
| | nebo souběh optického a metalického kabelu | | nepřevozované sítě |
| | nezaměřený průběh metalického kabelu | | podzemní sítě cizí |
| | nadzemní sítě cizí | | sítě s NN |
| | | | kojektor, kabelovod |

NAŠE ZNAČKA
0101484621VYŘÍZENO DNE
16.03.2021**Sdělení o existenci energetického zařízení, sítě pro elektronickou komunikaci nebo zařízení technické infrastruktury v majetku společnosti ČEZ Distribuce, a. s., pro akci:
oprava mostu Svinaře**

Vážený zákazníku,

Na základě Vaší žádosti 0101484621 ze dne 16.03.2021 Vám zasíláme sdělení o existenci energetického zařízení, sítě pro elektronickou komunikaci nebo zařízení technické infrastruktury v majetku společnosti ČEZ Distribuce, a. s., ve Vámi vymezeném zájmovém území.

Dovolujeme si Vás upozornit, že **sdělení nenahrazuje** vyjádření provozovatele distribuční soustavy k projektové dokumentaci pro územní nebo stavební řízení, k připojení nového odběru, zdroje elektrické energie nebo k navýšení rezervovaného příkonu a výkonu a s výjimkou havárií ani souhlas s činností v ochranném pásmu.

Toto sdělení je platné do 16.09.2021 a je jedním z podkladů pro zpracování projektové dokumentace, pokud je taková dokumentace zpracovávána.

V majetku ČEZ Distribuce, a. s., se na Vámi uvedeném zájmovém území nachází nebo ochranným pásmem zasahuje energetické zařízení typu:

	síť NN	síť VN	síť VVN
Podzemní síť	střet	střet	
Nadzemní síť			

Stanice	
---------	--

V majetku ČEZ Distribuce, a. s., se na Vámi uvedeném zájmovém území nachází nebo ochranným pásmem zasahuje síť pro elektronickou komunikaci typu:

	síť pro elektronickou komunikaci
Podzemní síť	
Nadzemní síť	

Zařízení technické infrastruktury zahrnuje zejména vodovodní, kanalizační a plynové přípojky pro objekty ČEZ Distribuce a. s., a dále pak další podzemní a nadzemní zařízení sloužící pro provoz distribuční sítě. V majetku ČEZ Distribuce, a. s., se na Vámi uvedeném zájmovém území nachází nebo ochranným pásmem zasahuje zařízení technické infrastruktury:

	zařízení technické infrastruktury
Nadzemní nebo podzemní	

Energetické zařízení (mimo nadzemních sítí NN), zařízení sítě pro elektronickou komunikaci a zařízení technické infrastruktury je chráněno ochranným pásmem podle § 46 zákona č. 458/2000 Sb., o podmínkách podnikání a o výkonu státní správy v energetických odvětvích a o změně některých zákonů (energetický zákon), ve znění pozdějších předpisů. Přibližný průběh tras energetických zařízení, sítě pro elektronickou komunikaci (v trase kabelového vedení může být uloženo několik kabelů energetických i komunikačních) a tras zařízení technické infrastruktury zasíláme v příloze tohoto dopisu.

V případě existence **podzemních** energetických zařízení, sítě pro elektronickou komunikaci nebo zařízení technické infrastruktury je povinností stavebníka alespoň 14 dní před započatím zemních prací požádat telefonicky na 800 850 860 nebo e-mailem na info@cezdistribuce.cz o tzv. **vytyčení trasy podzemního zařízení**, sítě pro elektronickou komunikaci nebo zařízení technické infrastruktury. O vytyčení lze požádat pouze na základě vydaného sdělení o existenci energetického zařízení, sítě pro elektronickou komunikaci nebo zařízení technické infrastruktury, a to (mimo havárií) nejpozději 30 dní před koncem jeho platnosti.

Dojde-li k obnažení podzemního vedení nebo k poškození energetického zařízení, sítě pro elektronickou komunikaci nebo zařízení se sítí pro elektronickou komunikaci související nebo zařízení technické infrastruktury ve vlastnictví ČEZ Distribuce, a. s., nahláste nám prosím tuto skutečnost bezodkladně jako poruchu na bezplatnou linku 800 850 860.

Pokud uvažovaná **akce nebo činnost zasáhne do ochranného pásma** nadzemních vedení, trafostanic nebo sítě pro elektronickou komunikaci, popř. bude po vytyčení zjištěno, že zasahuje do ochranného pásma podzemních energetických zařízení nebo zařízení pro elektronickou komunikaci, je nutné písemně požádat společnost ČEZ Distribuce, a. s., o souhlas s činností v ochranném pásmu (formulář je k dispozici na www.cezdistribuce.cz v části Formuláře / Činnosti v ochranných pásmech, kontaktní údaje pro podání Vaší žádosti naleznete v zápatí). Jestliže uvažovaná akce vyvolá potřebu dílčí změny trasy vedení nebo přemístění některých prvků energetického zařízení nebo sítě pro elektronickou komunikaci včetně souvisejícího zařízení, je nutné včas společnost ČEZ Distribuce, a. s., požádat o přeložku zařízení podle § 47 energetického zákona.

Zároveň Vás upozorňujeme, že v zájmovém území se může nacházet taktéž energetické zařízení, síť pro elektronickou komunikaci nebo zařízení technické infrastruktury, které není v majetku společnosti ČEZ Distribuce, a. s.

V souvislosti s výše uvedeným si Vás dovoluujeme upozornit, že uvedené sdělení včetně jeho příloh obsahuje skutečnosti tvořící obchodní tajemství společnosti ČEZ Distribuce, a. s. Poskytnuté informace jsou dále také důvěrnými informacemi a obchodně citlivými informacemi společnosti ČEZ Distribuce, a. s. Z výše uvedených důvodů si Vás proto společnost ČEZ Distribuce, a. s., dovoluje upozornit, že s poskytnutými informacemi je potřeba nakládat dle platných právních předpisů, v opačném případě se vystavujete postihu ve smyslu platné právní úpravy. V této souvislosti si Vás dále dovoluujeme upozornit, že požadované informace nesmí být předány, sděleny, využity, zpřístupněny, či jiným způsobem postoupeny na jakoukoli třetí osobu bez předchozího prokazatelného souhlasu společnosti ČEZ Distribuce, a. s. Informace o existenci energetického zařízení, sítě pro elektronickou komunikaci a zařízení technické infrastruktury mohou být využity pouze pro účel, pro který byly vyžádány.

S pozdravem

ČEZ Distribuce, a. s.

Děčín, Děčín IV-Podmokly
Teplická 874/8
PSČ 405 02
IČ: 24729035

Přílohy

1. Situační výkres zájmového území
2. Podmínky pro provádění činností v ochranných pásmech energetických zařízení, sítě pro elektronickou komunikaci a zařízení technické infrastruktury

SAGASTA s.r.o.
Novodvorská 1010/14
142 00 Praha 411



NAŠE ZNAČKA

VYŘIZUJE / LINKA

ODESLÁNO DNE

001115111408

Ing. Lukáš Přívora / 800 850 860

3. 5. 2021

Vyjádření k žádosti o souhlas s činností a/nebo s umístěním stavby v ochranném pásmu zařízení distribuční soustavy

Vážená paní, vážený pane,

dovolte nám, abychom reagovali na Vaši žádost ze dne 27. 4. 2021, ve které nás žádáte o souhlas s činností a/nebo umístěním stavby v blízkosti zařízení distribuční soustavy, resp. v ochranném pásmu zařízení distribuční soustavy (dále jen „zařízení“) v majetku společnosti ČEZ Distribuce, a. s.

Stavba a/nebo s ní související činnost na pozemku parcelní číslo ** v katastrálním území Svinaře vedená pod názvem „III/11519 Svinaře, most ev. č. 11519-1 přes Svinařský potok u Svinař“ se nachází v blízkosti zařízení distribuční soustavy, resp. zasahuje do ochranného pásma zařízení podzemního vedení vysokého napětí VN 22 kV a podzemního vedení nízkého napětí NN 0,4 kV v majetku provozovatele distribuční soustavy společnosti ČEZ Distribuce, a. s.

**Jménem společnosti ČEZ Distribuce, a. s., Vám sdělujeme, že udělujeme souhlas s činností a/nebo umístěním stavby v blízkosti zařízení distribuční soustavy, resp. v ochranném pásmu předmětného zařízení.
Toto vyjádření pozbývá platnosti, nebude-li činnost a/nebo stavba zahájena do 1 roku od udělení souhlasu.**

Platnost tohoto souhlasu je vázána na dodržení následujících podmínek:

1. *V prostoru výstavby musí být zachovány hloubky a krytí stávajících kabelů VN i NN a dodrženy podmínky pro jejich uložení podle uvedených ČSN a PNE. Nebude-li možno uvedené podmínky dodržet, musí být stávající vedení v předstihu přeloženo, popřípadě upraveno (doplněna mechanická ochrana). Při úpravě povrchů musí být respektovány rovněž stávající kabelové skříně na hranicích přilehlých pozemků a zachována stávající nivelita terénu tak, aby nedošlo ke snížení vzdálenosti spodní hrany skříní od terénu.*


ČEZ Distribuce, a. s.

Korespondenční adresa: Plzeň, Guldenerova 2577/19, PSČ 326 00 | tel.: 800 850 860
e-mail: info@cezdistribuce.cz | www.cezdistribuce.cz | IČO: 24729035, DIČ: CZ24729035 |
zapsaná v obchodním rejstříku vedeném Krajským soudem v Ústí nad Labem, sp. zn. B 2145
Sídlo společnosti: Děčín - Děčín IV-Podmokly, Teplická 874/8, PSČ 405 02

2. Podmínkou pro zahájení činnosti v blízkosti zařízení distribuční soustavy, resp. v ochranném pásmu je platné sdělení o existenci zařízení v majetku společnosti ČEZ Distribuce, a. s., pro výše uvedené zájmové území, které získáte prostřednictvím Geoportálu (geoportal.cezdistribuce.cz), při dodržení podmínek uvedených ve sdělení a v tomto vyjádření.
3. Místa křížení a souběhy ostatních zařízení a staveb se zařízeními energetickými, komunikačními sítěmi pro elektronickou komunikaci nebo zařízeními technické infrastruktury musí být vyprojektovány a provedeny v souladu s platnými normami a předpisy, zejména s ČSN 33 2000-5-52, ČSN EN 50110-1, ČSN EN 50341-1, ČSN EN 50423-3, ČSN 73 6005 a PNE 33 0000-6, PNE 33 3301, PNE 34 1050.
4. V případě nadzemního vedení nn budou pro stavby a konstrukce dodrženy odstupové vzdálenosti uvedené v PNE 33 3302 a hranu výkopu doporučujeme při realizaci stavby umístit min. 1 m od základové části podpěrného bodu.
5. Při realizaci stavby a/nebo provádění související činnosti nesmí dojít v žádném případě k nebezpečnému přiblížení osob, věcí, zařízení nebo mechanismů a strojů k živým částem pod napětím, tj. musí být dodržena minimální vzdálenost 1 m od živých částí zařízení nn, 2 m od vedení vn a 3 m od vedení vvn (dle PNE 33 0000-6), pokud není větší vzdálenost stanovena v jiném předpisu (např. ČSN ISO 12480-1). V případě, že nebude možné tuto vzdálenost dodržet, je žadatel povinen požádat o vypnutí předmětného elektrického zařízení, případně o dočasné zaizolování vodičů nn.
6. Pracovníci provádějící práce budou prokazatelně poučeni o nebezpečí, které hrozí při nedodržení bezpečnostních předpisů. S ohledem na provádění prací v blízkosti zařízení distribuční soustavy, resp. v ochranném pásmu upozorňujeme na možnost nebezpečných vlivů od elektrického zařízení. Opatření proti těmto vlivům je na straně žadatele, dodavatele prací nebo jimi pověřených osobách. ČEZ Distribuce, a. s., nepřevzme žádnou zodpovědnost za případné škody, které vzniknou následkem poruchy nebo havárie elektrického zařízení za nepředvídaných okolností nebo nedodržení výše uvedených podmínek.
7. Stavbou nebude narušeno stávající uzemnění nadzemního vedení ani statika podpěrných bodů. Nebude-li možné toto dodržet je nutné situaci řešit formou přeložky zařízení distribuční soustavy ve smyslu § 47 zákona č. 458/2000 Sb., v platném znění.
8. V případě činnosti a/nebo stavby v blízkosti elektrického vedení, resp. v ochranném pásmu bude dotčený prostor ze všech stran možného přístupu/vjezdu po celou dobu realizace viditelně označen výstražnou cedulí.
9. Umístěním stavby nesmí dojít ke ztížení přístupu našich pracovníků a pracovníků námi pověřených firem k zařízení v majetku společnosti ČEZ Distribuce, a. s. Při případné úpravě povrchu nesmí dojít ke změně výškové nivelity země oproti současnému stavu.
10. Musí být dodrženy Podmínky pro práce v ochranných pásmech zařízení, které jsou v platném znění k dispozici na www.cezdistribuce.cz, popř. jsou součástí vydaného sdělení o existenci zařízení v majetku společnosti ČEZ Distribuce, a. s.
11. Dojde-li k obnažení podzemního vedení nebo k poškození energetického zařízení, sítě pro elektronickou komunikaci nebo zařízení se sítí pro elektronickou komunikaci související nebo zařízení technické infrastruktury ve vlastnictví ČEZ Distribuce, a. s., nahláste nám prosím tuto skutečnost bezodkladně jako poruchu na bezplatnou linku 800 850 860. Poškození nebo mimořádné události způsobené na zařízení žadatelem, dodavatelem prací nebo jimi pověřenými osobami budou opraveny na náklady viníka. Zahrnutí poškozených míst podzemního vedení může být provedeno pouze po souhlasu vydaném společností ČEZ Distribuce, a. s.
12. Toto vyjádření se nevztahuje na zařízení v majetku společností ČEZ ICT Services, a. s., a Telco Pro Services, a. s.

Provozovatel distribuční soustavy si vyhrazuje právo odvolat souhlas kdykoli, zjistí-li, že podmínky stanovené v tomto vyjádření nejsou dodrženy. Pokud zjištěné nedostatky nebyly odstraněny ani na základě písemné výzvy ve stanoveném termínu, je žadatel povinen uvést ochranné pásmo do původního stavu a zdržet se provozování jakékoli činnosti, kterou zákon výslovně zakazuje.

S pozdravem



Radomír Šolc
Vedoucí oddělení SEM Sítě
ČEZ Distribuce, a. s.

PODMÍNKY PRO PROVÁDĚNÍ ČINNOSTÍ V OCHRANNÝCH PÁSMECH PODZEMNÍCH VEDENÍ

Ochranné pásmo podzemních vedení elektrizační soustavy do 110 kV vč. a vedení řídicí, měřicí a zabezpečovací techniky je stanoveno v § 46 odst. 5 zákona č. 458/2000 Sb., o podmínkách podnikání a o výkonu státní správy v energetických odvětvích a o změně některých zákonů (energetický zákon), ve znění pozdějších předpisů, a činí 1 metr po obou stranách krajního kabelu (energetického nebo pro elektronickou komunikaci) kabelové trasy, nad 110 kV činí 3 metry po obou stranách krajního kabelu.

V ochranném pásmu podzemního vedení je podle § 46 odst. 8 a 10 energetického zákona zakázáno:

- a) zřizovat bez souhlasu vlastníka těchto zařízení stavby či umisťovat konstrukce a jiná podobná zařízení, jakož i uskladňovat hořlavé a výbušné látky,
- b) provádět bez souhlasu vlastníka zemní práce,
- c) provádět činnosti, které by mohly ohrozit spolehlivost a bezpečnost provozu těchto zařízení nebo ohrozit život, zdraví či majetek osob,
- d) provádět činnosti, které by znemožňovaly nebo podstatně znesnadňovaly přístup k těmto zařízením,
- e) vysazovat trvalé porosty a přejíždět vedení mechanismy o celkové hmotnosti nad 6 tun.

Pokud stavba nebo stavební činnost zasahuje do ochranného pásma podzemního vedení, je třeba požádat o písemný souhlas vlastníka nebo provozovatele tohoto zařízení na základě § 46 odst. 8 a 11 energetického zákona.

V ochranných pásmech podzemních energetických vedení a sítí pro elektronickou komunikaci je třeba dále dodržovat následující podmínky:

1. Dodavatel prací musí před zahájením prací zajistit vytýčení podzemního zařízení a prokazatelně seznámit pracovníky, jichž se to týká, s jejich polohou a upozornit na odchylky od výkresové dokumentace.
2. Výkopové práce do vzdálenosti 1 metr od osy (krajního) kabelu musí být prováděny ručně.
3. Zemní práce musí být prováděny v souladu s ČSN 73 6133 Návrh a provádění zemního tělesa pozemních komunikací a při zemních pracích musí být dodrženo Nařízení vlády č. 591/2006 Sb., bližších minimálních požadavcích na bezpečnost a ochranu zdraví při práci na staveništích.
4. Místa křížení a souběhy ostatních zařízení a staveb se zařízeními energetickými, komunikačními sítěmi pro elektronickou komunikaci nebo zařízeními technické infrastruktury musí být vyprojektovány a provedeny v souladu s platnými normami a předpisy, zejména s ČSN 33 2000-5-52, ČSN EN 50110-1, ČSN EN 50341-1, ČSN EN 50423-3, ČSN 73 6005 a PNE 33 0000-6, PNE 33 3301, PNE 34 1050.
5. Dodavatel prací musí oznámit příslušnému provozovateli distribuční soustavy zahájení prací minimálně 3 pracovní dny předem.
6. Při potřebě přejíždění trasy podzemních vedení nebo podzemních zařízení vozidly nebo mechanismy je třeba po dohodě s vlastníkem provést dodatečnou ochranu proti mechanickému poškození.
7. Manipulovat s obnaženými kabely pod napětím je možné pouze se souhlasem vlastníka. Odkryté zařízení sítě pro elektronickou komunikaci včetně ochranné trubky (HDPE apod.) musí být řádně zabezpečeno při práci i proti poškození nepovolanou osobou.
8. Před záhozem kabelové trasy musí být zástupce vlastníka kabelu / ochranné trubky vyzván ke kontrole uložení. Pokud tato organizace provádějící zemní práce neprovede, vyhrazuje si provozovatel distribuční soustavy právo nechat inkriminované místo znovu odkryt.
9. Při záhozu musí být zemina pod kabely řádně udusána, kabely zapískovány a provedeno krytí proti mechanickému poškození. Podkopané kabely sítě elektronické komunikace budou podloženy ve vzdálenosti 1,5 m a zemina pod podložním musí být řádně upěchována. Pro zavěšení kabelu nebude použito sousedních kabelů nebo potrubí. Kabelové spojky budou uloženy vodorovně na můstku. Při práci s vysazováním a podkládáním kabelů stavebník včas vyzve k přítomnosti pracovníka pověřeného společností ČEZ Distribuce, a. s.
10. Bez předchozího souhlasu je zakázáno snižovat nebo zvyšovat vrstvu zeminy nad kabelem.
11. Každé poškození zařízení provozovatele distribuční soustavy musí být okamžitě nahlášeno na bezplatnou linku ČEZ Distribuce 800 850 860, která je Vám k dispozici 24 hodin denně, 7 dní v týdnu.
12. Ukončení stavby musí být neprodleně ohlášeno příslušnému provoznímu útvaru.
13. **Po dokončení stavby provozovatel distribuční soustavy nesouhlasí s vyhlášením ochranného pásma nových rozvodů, které jsou budovány, protože se již jedná o práce v ochranném pásmu zařízení provozovatele distribuční soustavy. Případné opravy nebo rekonstrukce na svém zařízení nebude provozovatel distribuční soustavy provádět na výjimku z ochranného pásma nebo na základě souhlasu s činností v tomto pásmu.**

Případné nedodržení uvedených podmínek bude řešeno příslušným stavebním úřadem nebo nahlášeno Energetickému regulačnímu úřadu jako správní delikt ve smyslu příslušného ustanovení energetického zákona spočívající v porušení zákazu provádět činnosti v ochranných pásmech dle § 46 uvedeného zákona.



PODMÍNKY PRO PROVÁDĚNÍ ČINNOSTÍ V OCHRANNÝCH PÁSMECH NADZEMNÍCH VEDENÍ

Ochranné pásmo nadzemního vedení distribuční soustavy podle § 46 odst. 3 zákona č. 458/2000 Sb., o podmínkách podnikání a o výkonu státní správy v energetických odvětvích a o změně některých zákonů (energetický zákon), je souvislý prostor vymezený svislými rovinami vedeními po obou stranách vedení ve vodorovné vzdálenosti měřené kolmo na vedení, které činí od krajního vodiče vedení na obě jeho strany:

- a) u napětí nad 1 kV a do 35 kV včetně
 - pro vodiče bez izolace 7 metrů (resp. 10 metrů u zařízení postaveného do 31. 12. 1994, vyjma lesních průseků, kde rozsah ochranného pásma i do uvedeného data činí 7 metrů),
 - pro vodiče s izolací základní 2 metry,
 - pro závěsná kabelová vedení 1 metr;
- b) u napětí nad 35 kV do 110 kV včetně
 - pro vodiče bez izolace 12 metrů (resp. 15 metrů u zařízení postaveného do 31. 12. 1994),
 - pro vodiče s izolací základní 5 metrů;
- c) u zařízení sítě pro elektronickou komunikaci 1 metr od krajního vedení.

Poznámka: Nadzemní vedení nízkého napětí (do 1 kV) není chráněno ochranným pásmem. Při činnostech prováděných v jeho blízkosti (práce v blízkosti) je nutné dodržet vzdálenosti dané ČSN EN 50110-1.

V ochranném pásmu nadzemního vedení je podle § 46 odst. 8 a 9 energetického zákona zakázáno:

- 1. zřizovat bez souhlasu vlastníka těchto zařízení stavby či umisťovat konstrukce a jiná podobná zařízení, jakož i uskladňovat hořlavé a výbušné látky,
- 2. provádět bez souhlasu vlastníka zemní práce,
- 3. provádět činnosti, které by mohly ohrozit spolehlivost a bezpečnost provozu těchto zařízení nebo ohrozit život, zdraví či majetek osob,
- 4. provádět činnosti, které by znemožňovaly nebo podstatně znesnadňovaly přístup k těmto zařízením,
- 5. vysazovat chmelnice a nechávat růst porosty nad výšku 3 metry.

Pokud stavba nebo stavební činnost zasahuje do ochranného pásma nadzemního vedení, je třeba požádat o písemný souhlas vlastníka nebo provozovatele tohoto zařízení na základě § 46 odst. 8 a 11 energetického zákona.

V ochranných pásmech nadzemních energetických vedení a sítí pro elektronickou komunikaci je třeba dále dodržovat následující podmínky:

- 1. Při pohybu nebo pracích v blízkosti elektrického vedení se nesmí osoby, předměty, prostředky nemající povahu jeřábu přiblížit k živým částem vodičů vysokého napětí blíže než 2 metry a u vodičů velmi vysokého napětí blíže než 3 metry (dle PNE 330000-6), pokud není větší vzdálenost stanovena v jiném předpisu (např. ČSN ISO 12480-1).
- 2. Jeřáby a jim podobná zařízení musí být umístěny tak, aby v kterékoli poloze byly všechny jejich části mimo ochranné pásmo vedení, a musí být zamezeno vyvrstvení lana.
- 3. Je zakázáno stavět budovy nebo jiné objekty v ochranných pásmech nadzemních vedení vysokého napětí.
- 4. Je zakázáno, provádět veškeré pozemní práce, při kterých by byla narušena stabilita podpěrných bodů (sloupů nebo stožárů).
- 5. Je zakázáno upevňovat antény, reklamy, ukazatele apod. pod, přes nebo přímo na stožáry elektrického vedení.
- 6. Dodavatel prací musí prokazatelně seznámit své pracovníky, jichž se to týká s ČSN EN 50110-1.
- 7. Pokud není možné dodržet body č. 1 až 4, je možné požádat příslušný provozní útvar provozovatele distribuční soustavy o další řešení (zajištění odborného dohledu pracovníka s elektrotechnickou kvalifikací dle Vyhlášky č. 50/1978 Sb., vypnutí a zajištění zařízení, zaizolování živých částí apod.), pokud nejsou tyto podmínky již součástí jiného vyjádření ke konkrétní stavbě.
- 8. V případě požadavku na vypnutí zařízení po nezbytnou dobu provádění prací je nutné požádat minimálně 2 měsíce před požadovaným termínem. V případě vedení nízkého napětí je možné též požádat o zaizolování části vedení.
- 9. Stavba bude situována tak, aby každá její část včetně dočasných zařízení byla vzdálena nejméně 1,5 m od osy nadzemního zařízení pro elektronickou komunikaci.
- 10. Do vzdálenosti 1,5 metru od osy nadzemního zařízení pro elektronickou komunikaci nebudou používány mechanismy ohrožující provoz zařízení, skladování materiál, zemina, prováděny postřiky nebo jiná činnost, která by mohla ohrozit provoz zařízení nebo jiného zařízení souvisejícího s nadzemní sítí pro elektronickou komunikaci.

Případné nedodržení uvedených podmínek bude řešeno příslušným stavebním úřadem nebo nahlášeno Energetickému regulačnímu úřadu jako správní delikt ve smyslu příslušného ustanovení energetického zákona, spočívající v porušení zákazu provádět činnosti v ochranných pásmech dle § 46 uvedeného zákona.



PODMÍNKY PRO PROVÁDĚNÍ ČINNOSTÍ V OCHRANNÝCH PÁSMECH ELEKTRICKÝCH STANIC

Ochranné pásmo elektrické stanice je stanoveno v § 46 odst. 6 zákona č. 458/2000 Sb., o podmínkách podnikání a o výkonu státní správy v energetických odvětvích a o změně některých zákonů (energetický zákon), a je vymezeno svislými rovinami vedenými ve vodorovné vzdálenosti:

- a) u venkovních elektrických stanic a dále stanic s napětím větším než 52 kV v budovách 20 metrů vně od oplocení nebo v případě, že stanice není oplocena, 20 metrů od vnějšího líce obvodového zdiva,
- b) u stožárových elektrických stanic a věžových stanic s venkovním přívodem s převodem napětí z úrovně nad 1 kV a menší než 52 kV na úroveň nízkého napětí 7 m od vnější hrany půdorysu stanice ve všech směrech,
- c) u kompaktních a zděných el. stanic s převodem napětí z úrovně nad 1 kV a menší než 52 kV na úroveň nízkého napětí 2 metry od vnějšího pláště stanice ve všech směrech,
- d) u vestavěných el. stanic 1 metr vně od obestavění.

V ochranném pásmu elektrické stanice je podle § 46 odst. 8 a 10 energetického zákona zakázáno:

- 1. zřizovat bez souhlasu vlastníka těchto zařízení stavby či umisťovat konstrukce a jiná podobná zařízení, jakož i uskladňovat hořlavé a výbušné látky,
- 2. provádět bez souhlasu vlastníka zemní práce,
- 3. provádět činnosti, které by mohly ohrozit spolehlivost a bezpečnost provozu těchto zařízení nebo ohrozit život, zdraví či majetek osob,
- 4. provádět činnosti, které by znemožňovaly nebo podstatně znesnadňovaly přístup k těmto zařízením.

Pokud stavba nebo stavební činnost zasahuje do ochranného pásma elektrické stanice, je třeba požádat o písemný souhlas vlastníka nebo provozovatele tohoto zařízení na základě § 46 odst. 8 a 11 energetického zákona.

V ochranném pásmu elektrické stanice je dále zakázáno provádět činnosti, které by mohly mít za následek ohrožení bezpečnosti a spolehlivosti provozu stanice nebo zmenšující či podstatně znesnadňující její obsluhu a údržbu a to zejména:

- 5. provádět výkopové práce ohrožující zaústění podzemních vedení vysokého a nízkého napětí nebo stabilitu stavební části el. stanice (viz podmínky pro činnosti v ochranných pásmech podzemního vedení),
- 6. skladovat či umisťovat předměty bránící přístupu do elektrické stanice nebo k rozvaděčům vysokého nebo nízkého napětí,
- 7. umisťovat antény, reklamy, ukazatele apod.,
- 8. zřizovat oplocení, které by znemožnilo obsluhu el. stanice.

Případné nedodržení uvedených podmínek bude řešeno příslušným stavebním úřadem nebo nahlášeno Energetickému regulačnímu úřadu jako správní delikt ve smyslu příslušného ustanovení energetického zákona spočívající v porušení zákazu provádět činnosti v ochranných pásmech dle § 46 uvedeného zákona.



PODMÍNKY PRO PROVÁDĚNÍ ČINNOSTÍ V OCHRANNÝCH PÁSMECH NEBO BEZPROSTŘEDNÍ BLÍZKOSTI ZAŘÍZENÍ TECHNICKÉ INFRASTRUKTURY

Ochranné pásmo zařízení technické infrastruktury činí 1 metr po obou stranách od potrubí nebo kabelu.

V ochranném pásmu zařízení technické infrastruktury je zakázáno bez souhlasu společnosti ČEZ Distribuce, a. s., provádět činnosti, které by mohly ohrozit vodárenské, plynárenské, kanalizační nebo jiné zařízení technické infrastruktury, jejich spolehlivost a bezpečnost provozu. Při provádění veškerých činností v ochranném pásmu i mimo ně nesmí dojít k poškození těchto zařízení.

V projektech v bezprostřední blízkosti zařízení technické infrastruktury je nutno dodržet vzájemné vzdálenosti inženýrských sítí dle ČSN 73 6005.



Platí pouze se sdělením číslo 0101484621.

Zakreslené polohy zařízení v příloze jsou pouze informativní.

Situační výkres - list 1



Není-li zobrazena katastrální mapa, zadejte žádost znovu. Katastrální mapa je generována prostřednictvím externí WMS služby, jejíž provoz nezajišťuje společnost ČEZ Distribuce, a. s.



naše značka
5002360182
vyřizuje
Helena Uhlíková
datum
17.05.2021

SAGASTA s.r.o.
Novodvorská 1010/14
14200 Praha

Věc:
Rekonstrukce most Svinaře
K.ú. - p.č.: Svinaře

Stavebník: SAGASTA s.r.o., Novodvorská 1010/14, 14200 Praha
Účel stanoviska: Povolení stavby - stavební režim (ÚR+SP)
GasNet, s.r.o., jako provozovatel distribuční soustavy (PDS) a technické infrastruktury, zastoupený GasNet Služby, s.r.o., vydává toto stanovisko:

V ZÁJMOVÉM ÚZEMÍ STAVBY SE NACHÁZÍ TATO PLYNÁRENSKÁ ZAŘÍZENÍ A PLYNOVODNÍ PŘÍPOJKY :

- plynovod STL PE d 160
- ostatní plynárenská zařízení (chránička, čístačky, orientační sloupek)

- Před zahájením stavby bude provedeno vytyčení plynárenského zařízení a plynovodních přípojek (dále jen PZ) viz.odst.3 tohoto stanoviska - poskytnutý zakres je pouze ORIENTAČNÍ.

- Při realizaci stavby požadujeme respektovat ČSN 736005.

- V ochranném pásmu plynovodů a přípojek (1+1 m) budou veškeré práce prováděny výhradně ručním způsobem.

- Veškeré stavební práce musí být vykonávány tak, aby v žádném případě nenarušily bezpečný provoz uvedených plynárenských zařízení a plynovodních přípojek.

- Po dobu realizace stavby nebude v ochranném pásmu PZ prováděna deponie zeminy, stavebního materiálu a nebude zde umístováno zařízení staveniště.

Násyp, zpevněné plochy:

- Novými zpevněnými plochami a terénními úpravami při realizaci stavby nesmí dojít ke změně stávajícího krytí PZ nebo jen v souladu s ČSN 73 6005.

Při realizaci stavby je nutné dodržet minimální a maximální doporučené krytí PZ dle ČSN 73 6005. Pokud bude mít některé PZ vůči nové niveletě krytí menší nebo větší než stanovuje ČSN 73 6005 nebo pokud realizace stavby vyvolá výškovou či směrovou úpravu trasy PZ, bude nutné provést přeložku těchto PZ. Tyto práce budou provedeny v souladu se zákonem č. 458/2000 Sb. v platném znění jako přeložka PZ na náklady investora.

Kontakt na odpovědného pracovníka naleznete na: <http://www.gasnet.cz/cs/kontaktni-system/>

Vodovod navržený v projektové dokumentaci není předmětem tohoto stanoviska.

GasNet Služby, s.r.o.

Plynárenská 499/1 · Zábřovice · 602 00 Brno · T 555 90 10 10 · www.gasnet.cz

IČ: 27935311 · DIČ: CZ27935311

Zápis do obchodního rejstříku: Krajský soud v Brně, sp. zn. C 57165, dne 26. 7. 2007

Certificate of incorporation: Regional Court in Brno, ref. number C 57165, on 26th July 2007

Zákaznická linka GasNet 555 90 10 10, info@gasnet.cz, www.gasnet.cz

Toto stanovisko neřeší trvalý zábor. Ten je potřeba projednat na správě nemovitého majetku GasNet, kontaktní osoba: Vendula Englmaierová, mail: vendula.englmaierova@gasnet.cz.

V rozsahu této stavby souhlasíme s povolením stavby dle zákona 183/2006 Sb. ve znění pozdějších předpisů. Tento souhlas platí pro územní řízení, řízení o územním souhlasu, veřejnoprávní smlouvy pro umístění stavby, zjednodušené územní řízení, ohlášení, stavební řízení, společné územní a stavební řízení, veřejnoprávní smlouvu o provedení stavby nebo oznámení stavebního záměru s certifikátem autorizovaného inspektora.

V zájmovém území se mohou nacházet plynárenská zařízení jiných vlastníků či správců, případně i dlouhodobě nefunkční/neprovozovaná plynárenská zařízení bez dostupných informací o jejich poloze a vlastnictví.

Plynárenská zařízení a plynovodní přípojky (dále jen PZ) jsou dle ust. § 2925 zákona č. 89/2012 Sb., občanského zákoníku, provozovány jako zařízení zvláště nebezpečná a z tohoto důvodu jsou chráněna ochranným pásmem dle zákona č. 458/2000 Sb. ve znění pozdějších předpisů.

Rozsah ochranného pásma je stanoven v zákoně 458/2000 Sb. ve znění pozdějších předpisů.

Stavební činnosti je možné realizovat pouze při dodržení podmínek stanovených v tomto stanovisku. Nebudou-li tyto podmínky dodrženy, budou stavební činnosti považovány dle § 68 zákona č. 458/2000 Sb. ve znění pozdějších předpisů za činnost bez našeho předchozího souhlasu. Při každé změně projektu nebo stavby (zejména trasy navrhovaných inženýrských sítí) je nutné požádat o nové stanovisko k této změně.

Nedodržení podmínek uvedených v tomto stanovisku zakládá odpovědnost stavebníka za vzniklé škody.

Za stavební činnosti se pro účely tohoto stanoviska považují všechny činnosti prováděné v ochranném pásmu PZ (tzn. bezvýkopové technologie a terénní úpravy) a činnosti mimo ochranné pásmo, pokud by takové činnosti mohly ohrozit bezpečnost a spolehlivost PZ (např. trhací práce, sesuvy půdy, vibrace, apod.).

Případné zřizování stavenišť, skladování materiálů, stavebních strojů apod. bude realizováno mimo ochranné pásmo PZ (není-li ve stanovisku uvedeno jinak).

Při použití nákladních vozidel, stavebních strojů a mechanismů požadujeme zabezpečit případný přejezd přes PZ uložením betonových panelů v místě přejezdu PZ.

PŘI REALIZACI STAVBY BUDOU DODRŽENY TYTO PODMÍNKY PRO PROVÁDĚNÍ STAVEBNÍ ČINNOSTI:

(1) Před zahájením stavební činnosti bude provedeno vytyčení trasy a přesné určení uložení PZ. Vytyčení trasy provede příslušná regionální oblast ZDARMA. Formulář a kontakt naleznete na <https://www.gasnet.cz/cs/ds-vytyceni-pz/>, lze využít QR kód, který je uveden v tomto stanovisku. Při podání žádosti uvede žadatel naši značku (číslo jednací) uvedenou v úvodu tohoto stanoviska a sdělí termín zahájení a ukončení stavby. O provedeném vytyčení trasy bude sepsán protokol. Přesné určení uložení PZ (sondové) je povinen provést stavebník na svůj náklad.

BEZ VYTYČENÍ TRASY A PŘESNÉHO URČENÍ ULOŽENÍ PZ STAVEBNÍKEM NESMÍ BÝT VLASTNÍ STAVEBNÍ ČINNOST ZAHÁJENA. VYTYČENÍ POVAŽUJEME ZA ZAHÁJENÍ STAVEBNÍ ČINNOSTI V OCHRANNÉM A BEZPEČNOSTNÍM PÁSMU PZ. PROTOKOL O VYTYČENÍ MÁ PLATNOST 2 MĚSÍCE.

(2) Stavebník je povinen stavebnímu podnikateli prokazatelně předat kopii tohoto stanoviska. Převzetí kopie stvrdí stavební podnikatel stavebníkovi svým podpisem a zápisem do stavebního deníku. Pracovníci provádějící stavební činnosti budou prokazatelně seznámeni s polohou PZ, rozsahem ochranného pásma a těmito podmínkami.

(3) Bude dodržena mj. ČSN 73 6005, u Hospodářské komory České republiky registrovaných TPG 702 01, TPG 702 04 a TPG 700 03 a zákon č. 458/2000 Sb. ve znění pozdějších předpisů, případně další předpisy související s uvedenou stavbou.

(4) Při provádění stavební činnosti v ochranném pásmu PZ vč. přesného určení uložení PZ je stavebník povinen učinit taková opatření, aby nedošlo k poškození PZ nebo ovlivnění jejich bezpečnosti a spolehlivosti provozu. Nebude použito nevhodného nářadí, zemina bude těžena pouze ručně bez použití pneumatických, elektrických, bateriových a motorových nářadí.

(5) V případě použití bezvýkopových technologií (např. protlaku) bude před zahájením stavební činnosti provedeno úplné obnažení PZ v místě křížení na náklady stavebníka. Technologie musí být navržena tak, aby v místě křížení nebo souběhu s PZ byl dostatečný stranový nebo výškový odstup od PZ, který zajistí nepoškození PZ během prací a to s ohledem na použitou bezvýkopovou technologii a všechny její účinky na okolní terén. V případě, že nemůže být tato podmínka dodržena, nesmí

být použita bezvýkopová technologie.

(6) Odkrytá PZ budou v průběhu nebo při přerušení stavební činnosti řádně zabezpečena proti jejich poškození.

(7) Poklapy uzávěrů a ostatních armatur na PZ, vč. hlavních uzávěrů plynu (HUP) na odběrném plynovém zařízení udržovat stále přístupné a funkční po celou dobu trvání stavební činnosti.

(8) Bude zachována hloubka uložení PZ (není-li ve stanovisku uvedeno jinak).

(9) Stavebník je povinen neprodleně oznámit každé i sebemenší poškození PZ (vč. drobných vrypů do PE potrubí, poškození izolace, signalizačního vodiče, výstražné fólie, markeru atd.) na telefon 1239.

(10) Před provedením zásypu výkopu a v průběhu stavby bude provedena kontrola dodržení podmínek stanovených pro stavební činnosti v ochranném pásmu PZ. Povinnost kontroly se vztahuje i na PZ, která nebyla odhalena. Kontrolu provede příslušná regionální oblast (formulář a kontakt naleznete na <https://www.gasnet.cz/cs/ds-vytyceni-pz/>, lze využít QR kód, který je uveden v tomto stanovisku). Při žádosti uvede žadatel naši značku (číslo jednací) uvedenou v úvodu tohoto stanoviska. Kontrolu je třeba objednat min. 5 dnů předem.

Předmětem kontroly je také ověření dodržení stanovené odstupové vzdálenosti staveb, které byly povoleny v ochranném a bezpečnostním pásmu PZ.

(11) O provedené kontrole bude sepsán protokol. Bez provedené kontroly nesmí být PZ zasypána. Stavebník je povinen na základě výzvy provozovatele PZ, nebo jeho zástupce doložit průkaznou dokumentaci o nepoškození PZ během výstavby nebo provést na své náklady kontrolní sondy v místě styku stavby s PZ.

(12) PZ budou po kontrole řádně podsypána a obsypána těžkým pískem, bude provedeno zhutnění a bude osazena výstražná fólie žluté barvy, vše v souladu s u Hospodářské komory České republiky registrovaných TPG 702 01 a TPG 702 04.

(13) Neprodleně po skončení stavební činnosti budou řádně osazeny všechny poklapy a nadzemní prvky PZ.

(14) Pokud stavebník nedodrží podmínky stanovené tímto stanoviskem bude činnost stavebníka vyhodnocena provozovatelem PZ jako narušení ochranného nebo bezpečnostního pásma PZ a budou z toho vyvozeny příslušné důsledky.

Platí pouze pro území vyznačené v příloze tohoto stanoviska a to 24 měsíců ode dne jeho vydání.

V případě dotčení pozemku v majetku společnosti GasNet, s.r.o. je třeba dále projednat smluvní vztah k tomuto pozemku. Kontakt na projednání naleznete na adrese www.gasnet.cz/cs/kontaktni-system/, činnost Smluvní vztahy - pozemky a budovy plynárenských zařízení.

Za správnost a úplnost dokumentace předložené s žádostí včetně jejího souladu s platnými předpisy plně zodpovídá její zpracovatel. Stanovisko nenahrazuje případná další stanoviska k jiným částem stavby.

V případě další korespondence nebo jednání (např. změna stavby) uvádějte naši značku - 5002360182 a datum tohoto stanoviska. Kontakty jsou k dispozici na <https://www.gasnet.cz/cs/kontaktni-system/>.



GasNet, s.r.o.
zastoupená společností GasNet Služby, s.r.o., IČ 27935311
Helena Uhlíková
Technik externích požadavků-Čechy
Oddělení zpracování ext. požadavků-Čechy
HELENA.UHLIKOVA@GASNET.CZ

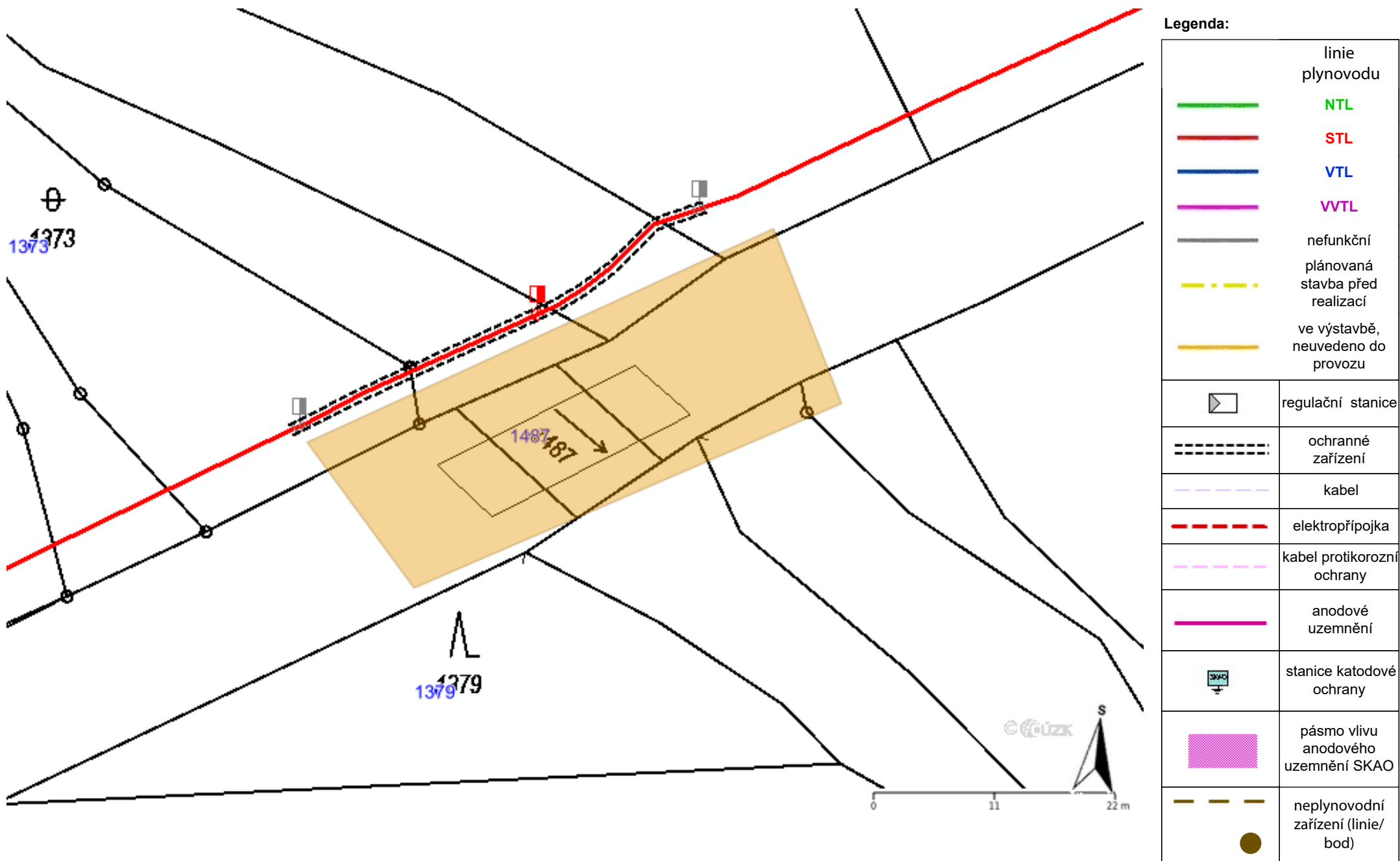


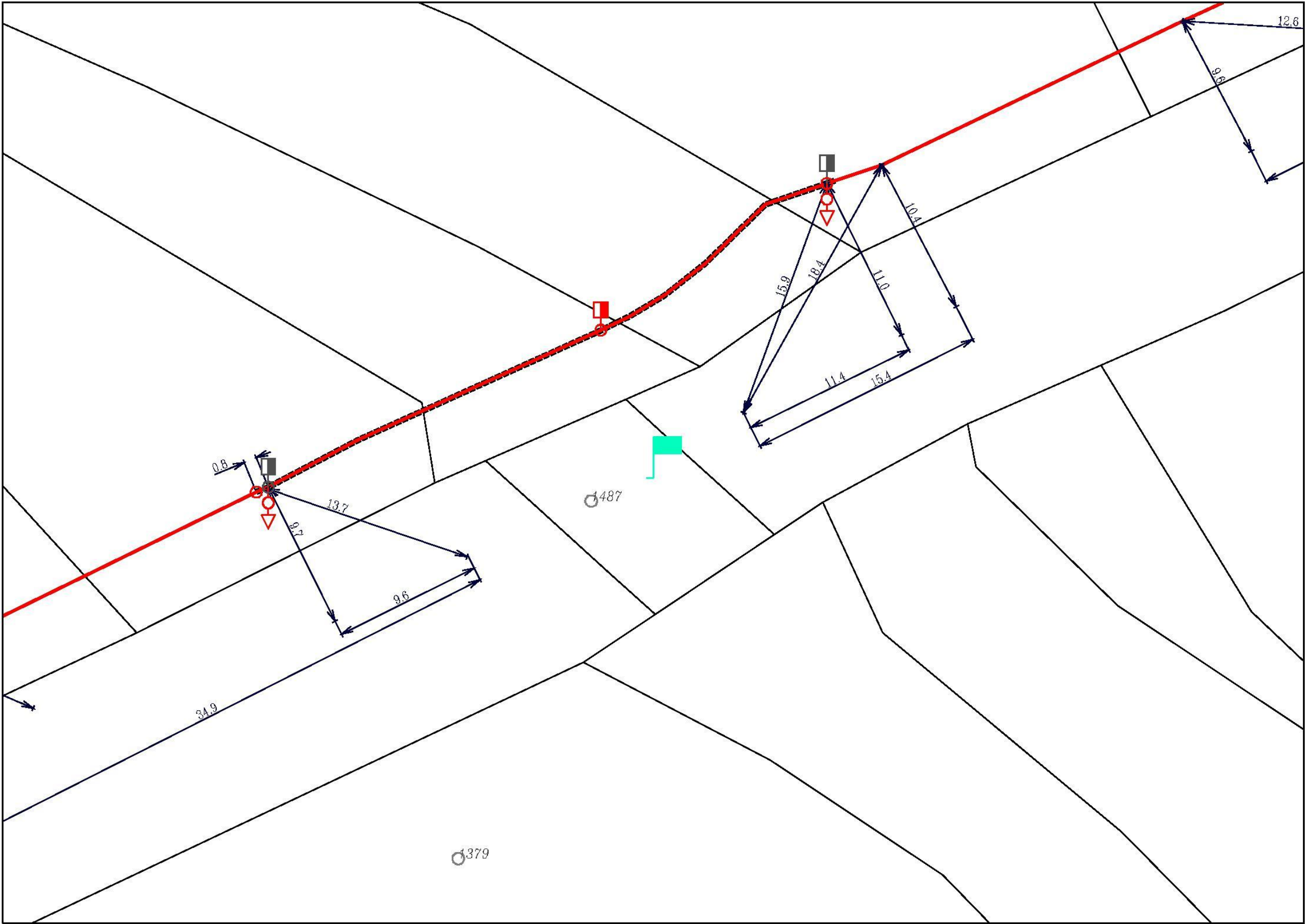
Zažádejte o vytyčení

Přílohy: Orientační zakres plynárenského zařízení, Orientační zakres plynárenského zařízení, Ověřená příloha žadatele, Ověřená příloha žadatele

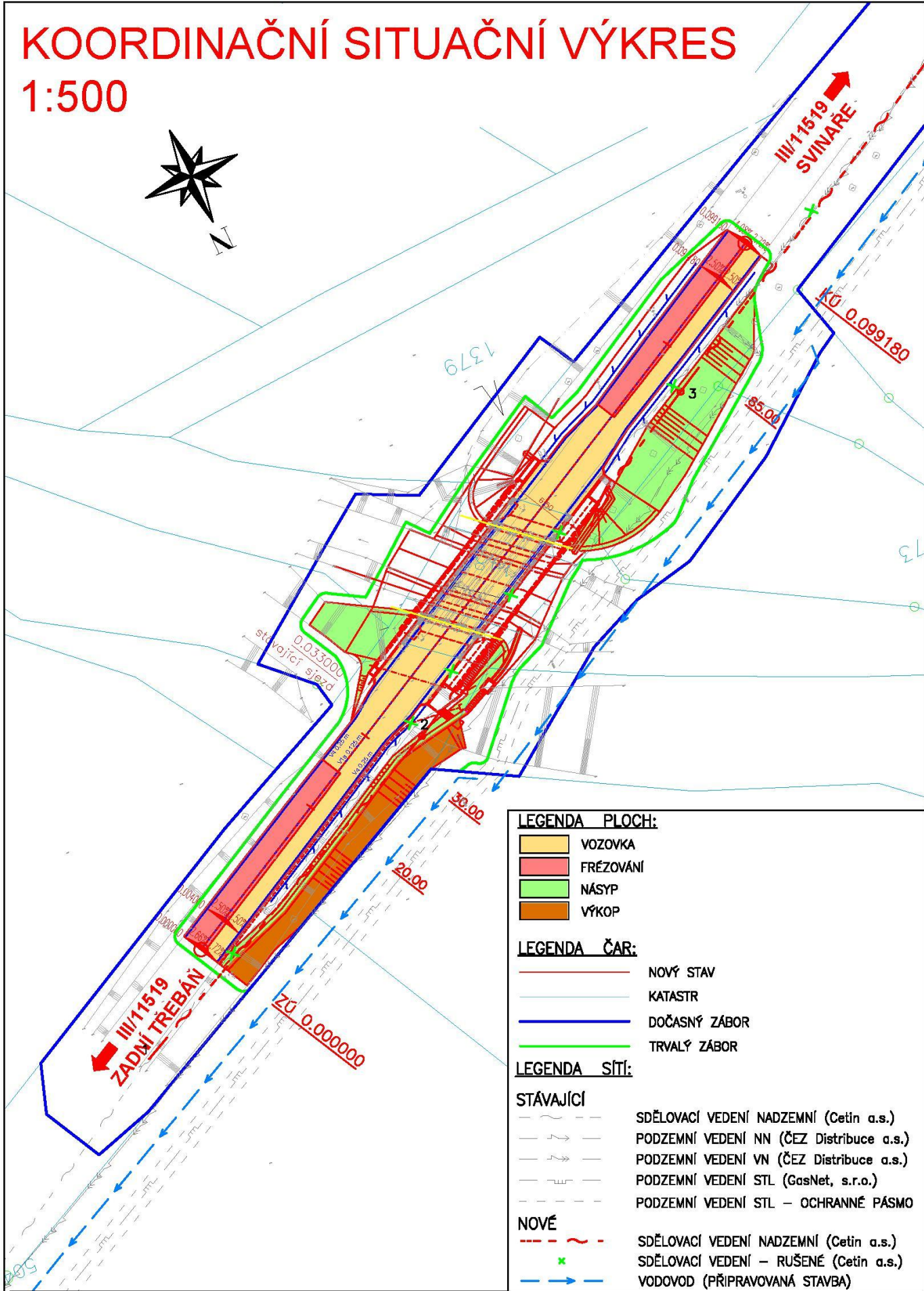
Příloha: Orientační zakres plynárenského zařízení. Tato příloha je nedílnou součástí stanoviska č. 5002360182 ze dne 17.05.2021.

Provozovatel DS: GasNet, s.r.o.; Stavebník: SAGASTA s.r.o., Novodvorská 1010/14, 14200 Praha. K.ú.: Svinaře.





Legenda:	
	linie plynovodu
	NTL
	STL
	VTL
	WVTL
	nefunkční
	plánovaná stavba před realizací
	ve výstavbě, neuvedeno do provozu
	regulační stanice
	ochranné zařízení
	kabel
	elektropřípojka
	kabel protikoroziční ochrany
	anodové uzemnění
	stanice katodové ochrany
	pásmo vlivu anodového uzemnění SKAO
	neplynovodní zařízení (linie/ bod)



03	...		
02	...		
01	...		
REVIZE	POPIS	DATUM	PODPIS

OBJEDNATEL	
KRAJSKÁ SPRÁVA A ÚDRŽBA SILNIC STŘEDOČESKÉHO KRAJE	
ZBOROVSKÁ 11, 150 21 PRAHA 5	
IČO: 000 660 01	DIČ: CZ000 660 01

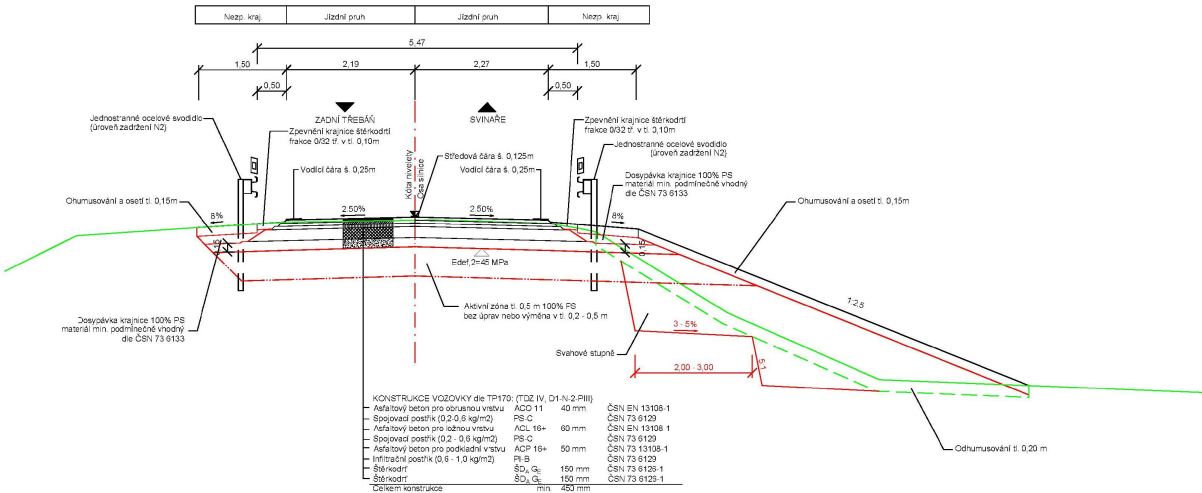


ZHOTOVITEL	
SPOLEČNOST AFSAG PRIS	
AFRY CZ s.r.o.	
SÍDLO: MAGISTRŮ 1275/13, 140 00 PRAHA 4, MICHLE	
IČ: 453 066 05	DIČ: CZ453 06 605
SAGASTA s.r.o.	
SÍDLO: NOVODVORSKÁ 1010/14, 142 00 PRAHA 4	
IČ: 045 98 555	DIČ: CZ045 98 555
PRIS spol. s r.o.	
SÍDLO: OSOVÁ 717/20, 625 00 BRNO	
IČ: 469 748 06	DIČ: CZ469 74 806

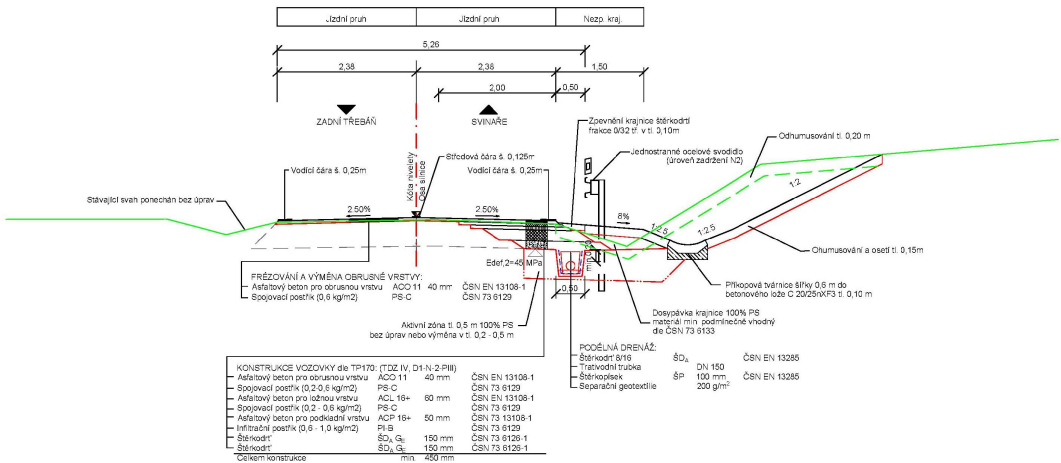


SAGASTA s.r.o.		JTSK	Bpv
SÍDLO: NOVODVORSKÁ 1010/14, 142 00 PRAHA 4		ČÍSLO SOUPRAVY	
IČ: 045 98 555			
ODPOVĚDNÝ PROJEKTANT	VYPRACOVAL	KONTROLA	HIP
ING. ZUZANA BIELA	ING. IVANA BŘEZINOVÁ	ING. ZUZANA BIELA	ING. DÁVID KUCZIK
OBSAH		ČÍSLO ZAKÁZKY	120 077
III/11519 SVINAŘE, MOST EV. Č. 11519-1 PŘES SVINAŘSKÝ POTOK U SVINAŘ		DOKUMENTACE	DÚSP+PDPS
		MĚŘÍTKO	1:500
		DATUM	02/2021
		POČET FORMÁTŮ	2xA4
NÁZEV PŘÍLOHY		ČÁST	ČÍSLO PŘÍLOHY
KOORDINAČNÍ SITUAČNÍ VÝKRES		C	3
DOKUMENTACI LZE UŽÍVAT POUZE VE SMYSLU PŘÍSLUŠNÉ SMLOUVY O DÍLO. VÝKRES, ČI JEHO ČÁST, MŮŽE BÝT KOPIOVÁN NEBO JINÝM ZPŮSOBEM ROZŠÍŘOVÁN POUZE PO PŘEDCHOZÍM SOUHLASU SAGASTA s.r.o.			

S 6,5/60 upr.
EXTRAVILÁN



S 6,5/60 upr.
EXTRAVILÁN



03			
02			
01			
REVIZE	POPIS	DATUM	PODRIS

OBJEDNATEL: KRAJSKÁ SPRÁVA A ÚDRŽBA SILNIC STŘEDOČESKÉHO KRAJE
 ZBOROVSKÁ 11, 150 21 PRAHA 5
 IČO: 000 660 01 DIČ: CZ000 660 01

ZNAČKOVITEL
SPOLUČENSTVÍ AFAG PRIS

AFRY CZ s.r.o.
USC - HODKOVA 115P/121, 148 00 PRAHA 4, ČESKÉ
Č. 153 090 001 E-C: CZ05103000

SAGASTA s.r.o.
USC - HODKOVA 115P/121, 148 00 PRAHA 4, ČESKÉ
Č. 146181005 E-C: CZ04518100

PRIS spol. s r.o.
USC - ŠKOLNÍ 173/12A, 610 00 BRNO
Č. 460110000 E-C: CZ05011000

 **AFRY**
AF - JERKY

 **SAGASTA**

 **PRIS**

SAGASTA s.r.o. ŠTÚDIO NOVODVORSKÁ 500A/SLA, 142 00 PRAHA 4 IČ: 264 619 538 IČ DPH: CZ06419538				ITSK	Bv
GOTOVÝMI PRŮJEKTY ING. ZUZANA BEĽA		VYPRACOVÁVA 	KONTROLA ING. ZUZANA BEĽA	HIP ING. DÁVID KLUČEK	
OSNAH III/11519 SVINÁRE, MOSTEV Č. 11519-1 PŘES SVINÁŘSKÝ POKOT V SVINÁŘI DOKUMENTACE OBJEKTŮ A TECHNICÝCH A TECHNOLOGICKÝCH ZAŘÍZENÍ SO 201 - MOSTEV Č. 11519-1					
NÁZEV PRŮJEKTU		ČÍSLO ZAKÁZKY		120.077	
DOKUMENTACE		DOP+PPS		120.077	
DATUM		12.01.2021		12.01.2021	
FORMÁT FORMÁTU		A4		A4	
NÁZEV PRŮJEKTU		ČÍSLO PRŮJEKTU		16	
D.1		16		16	



ČR – Hasičský záchranný sbor Středočeského kraje územní odbor Beroun

Adresa: Pod Studánkou 1258, 266 01 Beroun

Tel.: 950 841 011

Fax: 950 841 000

E-mail: spisovna.be@sck.izscr.cz

Ev. č. BE - 70 - 2/2021/PD

Beroun 12. 3. 2021

Počet listů: 1

Počet příloh: 1/PD

Sagasta s.r.o.
Novodvorská 1010/14
142 00 Praha

Závazné stanovisko dotčeného orgánu na úseku požární ochrany

(Vyřizuje: mjr. Ing. Jaroslava Černá, tel.: 950 841 052, e-mail: jaroslava.cerna@sck.izscr.cz)

Místo stavby : obec Svinaře, k. ú. 760790 Svinaře

Název stavby : III/11519 Svinaře, most ev. č. 11519-1 přes Svinařský potok u Svinař

Stavebník : Krajská správa a údržba silnic Středočeského kraje, příspěvková organizace, Zborovská 81, 150 00 Praha

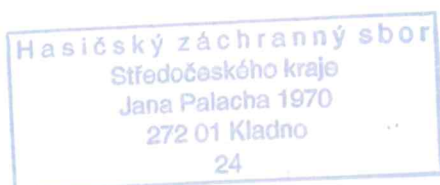
Předložená dokumentace : pro území a stavební řízení, zpracovatel Ing. Kateřina Kučerová, datum 02/2021

Hasičský záchranný sbor Středočeského kraje (dále jen „HZS Středočeského kraje“) jako věcně a místně příslušný dotčený orgán na úseku požární ochrany dle ustanovení § 7 odst. 4 zákona č. 320/2015 Sb., o Hasičském záchranném sboru České republiky a o změně některých zákonů (zákon o hasičském záchranném sboru), ve znění zákona č. 183/2017 Sb., a dle ustanovení § 26 odst. 2 písm. b) a ustanovení § 31 odst. 1 písm. b) zákona č. 133/1985 Sb., o požární ochraně, ve znění pozdějších předpisů (dále jen „zákon o požární ochraně“), posoudil výše uvedenou dokumentaci **předloženou dne: 23. 2. 2021** a vydává k ní v souladu s ustanovením § 31 odst. 3 zákona o požární ochraně a dále dle ustanovení § 149 odst. 1 zákona č. 500/2004 Sb., správní řád, ve znění pozdějších předpisů,

SOUHLASNÉ ZÁVAZNÉ STANOVISKO.

Upozornění:

Každá změna oproti schválené projektové dokumentaci musí být projednána s příslušným orgánem vykonávajícím státní požární dozor.



plk. Ing. Tomáš Hradil
ředitel územního odboru
rada

03	...		
02	...		
01	...		
REVIZE	POPIS	DATUM	PODPIS

OBJEDNATEL

SPRÁVA A ÚDRŽBA SILNIC STŘEDOČESKÉHO KRAJE
ZBOROVSKÁ 11, 150 21 PRAHA 5
IČO: 000 660 01 DIČ: CZ000 660 01



ZHOTOVITEL

SPOLEČNOST AFSAG PRIS

AFRY CZ s.r.o.

SÍDLO: MAGISTRŮ 1275/13, 140 00 PRAHA 4, MICHLE
IČ: 453 066 05 DIČ: CZ453 06 605

SAGASTA s.r.o.

SÍDLO: NOVODVORSKÁ 1010/14, 142 00 PRAHA 4
IČ: 045 98 555 DIČ: CZ045 98 555

PRIS spol. s r.o.

SÍDLO: OSOVÁ 717/20, 625 00 BRNO
IČ: 469 748 06 DIČ: CZ469 74 806



SAGASTA s.r.o.

SÍDLO: NOVODVORSKÁ 1010/14, 142 00 PRAHA 4
IČ: 045 98 555 DIČ: CZ045 98 555



JTSK Bpv

ČÍSLO SOUPRAVY

ODPOVĚDNÝ PROJEKTANT	VYPRACOVAL	KONTROLA	HIP
ING. DÁVID KUCZIK <i>Kuczik</i>	ING. KATEŘINA KUČEROVÁ <i>Kučerová</i>	ING. VÍT HOZNOUR <i>Hoznour</i>	ING. DÁVID KUCZIK <i>Kuczik</i>

OBSAH

III/11519 SVINAŘE, MOST EV. Č. 11519-1 PŘES SVINAŘSKÝ POTOK U SVINAŘ

ČÍSLO ZAKÁZKY 120 077

DOKUMENTACE DÚSP+PDPS

MĚŘÍTKO -

DATUM 02/2021

POČET FORMÁTŮ A4

NÁZEV PŘÍLOHY

PRŮVODNÍ ZPRÁVA

ČÁST

A

ČÍSLO PŘÍLOHY



Váš dopis zn.:
Ze dne: 17.02.2021

SAGASTA s.r.o.
Novodvorská 1010/14
140 00 Praha 4 Michle

Sp. zn.:
Č. j.:KHSSC 07401/2021

Vyřizuje: MUDr. Alena Bulvasová
Tel.: 311 548 829
E-mail: alena.bulvasova@khsstc.cz

Datum: 08.03.2021

**„III/11519 Svinaře, most ev.č. 11519-1 přes Svinařský potok u Svinař“, dokumentace pro
sloučené územní a stavební řízení.**

Na základě žádosti, kterou podala KSÚS Středočeského kraje, Zborovská 11, 150 21 Praha 5, IČ 00066001, zastoupené na základě plné moci ze dne 22.01.2021 společností SAGASTA s.r.o., Novodvorská 1010/14, 140 00 Praha 4 Michle, IČ 04598555, posoudila Krajská hygienická stanice Středočeského kraje se sídlem v Praze (dále jen „KHS“) jako dotčený správní úřad věcně příslušný podle § 77 odst. 1 a § 82 odst. 1 a příloha č. 2 a odst. 2 písm. i) zákona č. 258/2000 Sb., o ochraně veřejného zdraví a o změně některých souvisejících zákonů, ve znění pozdějších předpisů (dále jen „zákon“), a místně příslušný dle § 11 odst. 1 písm. b) zákona č. 500/2004 Sb., správní řád, ve znění pozdějších předpisů (dále jen „správní řád“), projektovou dokumentaci pro sloučené územní a stavební řízení „III/11519 Svinaře, most ev.č. 11519-1 přes Svinařský potok u Svinař“ v rozsahu právní úpravy provedené § 30 a 77 odst. 2 zákona, a v souladu s ustanovením § 4 odst. 2 písm. a) zákona č. 183/2006 Sb., o územním plánování a stavebním řádu (stavební zákon), ve znění pozdějších předpisů, a § 149 odst. 1 zákona č. 500/2004 Sb., správní řád, ve znění pozdějších předpisů, vydává toto:

z á v a z n é s t a n o v í s k o :

S předloženou dokumentací pro sloučené územní a stavební řízení „III/11519 Svinaře, most ev.č. 11519-1 přes Svinařský potok u Svinař“ se souhlasí.

Odůvodnění: Svým podáním doručeným dne 22.02.2021 jste požádali, v zastoupení investora, o posouzení výše uvedené dokumentace (PD zpracoval společnost AFSAG PRIS, č. zakázky 120 077, datum: 02/2021). Dokumentace řeší přestavbu mostu v extravilánu obce Svinaře a související úpravu vozovky před a za mostem. Most převádí komunikaci III/11519 ve směru od obce Zadní Třebaň do obce Svinaře. Stavba je v souladu s územním plánem. Dojde k demolici mostního svršku, celé nosné konstrukce a části spodní stavby. Nová konstrukce bude žlb. Monolitická polorámová konstrukce. Celková délka mostu 26,30 m, šířka mostu 8,85 m. V rámci stavby bude provedena přeložka CETIn nadzemní. Ochrana před hlukem – po celou dobu stavby nebudou překračovány hygienické limity hluku a vibrací podle NV č. 272/ 2011 Sb., v platném znění.

Projektová dokumentace není v rozporu s požadavky legislativy na ochranu veřejného zdraví, a proto bylo možno vydat souhlasné stanovisko.



MUDr. Alena Bulvasová
vedoucí odd. hygieny obecné a komunální
pro okresy Beroun a Rakovník



Příloha: PD

03	...		
02	...		
01	...		
REVIZE	POPIS	DATUM	PODPIS

OBJEDNATEL

SPRÁVA A ÚDRŽBA SILNIC STŘEDOČESKÉHO KRAJE
ZBOROVSKÁ 11, 150 21 PRAHA 5
IČO: 000 660 01 DIČ: CZ000 660 01



ZHOTOVITEL

SPOLEČNOST AFSAG PRIS

AFRY CZ s.r.o.

SÍDLLO: MAGISTRŮ 1275/13, 140 00 PRAHA 4, MICHLE
IČ: 453 066 05 DIČ: CZ453 06 605

SAGASTA s.r.o.

SÍDLLO: NOVODVORSKÁ 1010/14, 142 00 PRAHA 4
IČ: 045 98 555 DIČ: CZ045 98 555

PRIS spol. s r.o.

SÍDLLO: OSOVÁ 717/20, 625 00 BRNO
IČ: 469 748 06 DIČ: CZ469 74 806



SAGASTA s.r.o.

SÍDLLO: NOVODVORSKÁ 1010/14, 142 00 PRAHA 4
IČ: 045 98 555 DIČ: CZ045 98 555



JTSK Bpv

ČÍSLO SOUPRAVY

ODPOVĚDNÝ PROJEKTANT

VYPRACOVAL

KONTROLA

HIP

ING. DÁVID KUCZIK

ING. KATEŘINA KUČEROVÁ

ING. VÍT HOZNOUR

ING. DÁVID KUCZIK

OBSAH

III/11519 SVINAŘE, MOST EV. Č. 11519-1 PŘES SVINAŘSKÝ POTOK U SVINAŘ

ČÍSLO ZAKÁZKY 120 077

DOKUMENTACE DÚSP+PDPS

MĚŘÍTKO -

DATUM 02/2021

POČET FORMÁTŮ A4

NÁZEV PŘÍLOHY

PRŮVODNÍ ZPRÁVA

ČÁST

A

ČÍSLO PŘÍLOHY

Krajský úřad Středočeského kraje

ODBOR ŽIVOTNÍHO PROSTŘEDÍ A ZEMĚDĚLSTVÍ

Praha: 8. 4. 2021
Číslo jednací: 033772/2021/KUSK
Spisová značka: SZ_033772/2021/KUSK/3
Vyřizuje: Mgr. Pavel Sýkora l. 932
Značka: OŽP/Sy

Věc: Výjimka z ochranných podmínek zvláště chráněných živočichů k realizaci záměru „III/11519 Svinaře, most ev. č. 11519-1 přes Svinařský potok u Svinař“ – rozhodnutí

Rozhodnutí

Krajský úřad Středočeského kraje, Odbor životního prostředí a zemědělství (dále jen „krajský úřad“) jako příslušný orgán ochrany přírody podle ust. § 77a odst. 5, písm. h) zákona č. 114/1992 Sb., o ochraně přírody a krajiny, ve znění pozdějších předpisů (dále jen „zákon č. 114/1992 Sb.“), v souladu s ust. § 29 zákona č. 129/2000 Sb., o krajích, ve znění pozdějších předpisů, na základě správního řízení vedeného podle zákona č. 500/2004 Sb., správní řád, ve znění pozdějších předpisů (dále jen „správní řád“)

povoluje výjimku

podle ust. § 56 odst. 1 zákona č. 114/1992 Sb., ze zákazů uvedených v ust. § 50 odst. 2 zákona č. 114/1992 Sb., škodlivě zasahovat do přirozeného vývoje zvláště chráněných živočichů druhu střevle potoční (*Phoxinus phoxinus*) konkrétně je chytat, rušit, ničit a poškozovat jimi užívaná sídla při realizaci záměru „III/11519 Svinaře, most ev. č. 11519-1 přes Svinařský potok u Svinař“, přičemž v rámci realizace záměru bude provedena rekonstrukce (přestavba) mostu ev. č. 11519-1 v extravilánu obce Svinaře a související úprava vozovky před mostem a za mostem. Dno koryta toku bude pod mostem upraveno. Důvodem je havarijní stav mostu. Výjimka je povolena Krajské správě a údržbě silnic Středočeského kraje, příspěvkové organizaci, IČO: 00066001, Zborovská 11, 150 21 Praha 5 za předpokladu, že nositel výjimky zajistí dodržení následujících podmínek:

1. Před zahájením stavby bude proveden odchyt a přenos střevlí do záměrem nedotčených částí toku. Úseky toky dotčené stavbou budou sloveny 2x pomocí elektrického agregátu, a to v jednohodinovém odstupu. Odlov nebude prováděn za zvýšených průtoků, při zvýšeném zákalu vody, při teplotách pod 4 °C a nad 20 °C a při zamrzlé hladině vody.
2. Nositel výjimky zajistí dodržení takových opatření, aby nedošlo ke znečištění vodního prostředí ropnými a jinými látkami při realizaci záměru.
3. Platnost povolené výjimky je omezena do 31. 12. 2022.

Tímto povolením nejsou dotčena ustanovení podle jiných právních předpisů.

Dle ust. § 27 odst. 1 správního řádu je účastníkem tohoto řízení Krajská správa a údržba silnic Středočeského kraje, příspěvková organizace, IČO: 00066001, Zborovská 11, 150 21 Praha 5.

Zároveň tímto nositele výjimky upozorňujeme, že v souladu s ust. § 56 odst. 7 zákona č. 114/1992 Sb., je povinen do 31. 12. každého roku, po dobu platnosti rozhodnutí, nahlásit orgánu ochrany přírody zásah provedený na základě povolené výjimky.

Počet živočichů, na které se rozhodnutí vztahuje není možno v tomto okamžiku stanovit a závisí na jejich aktuálním výskytu v době provádění elektrolovu. Nicméně lze očekávat výskyt střevlí v řádu jednotlivců až nižších desítek kusů.

Odůvodnění

Krajskému úřadu byla dne 12. 3. 2021 doručena žádost Krajské správy a údržby silnic Středočeského kraje, příspěvkové organizace, IČO: 00066001, Zborovská 11, 150 21 Praha 5, v zastoupení společností SAGASTA s.r.o., IČO: 04598555, Novodvorská 1010/14, 142 00 Praha 4, ve věci povolení výjimky z ust. § 56 odst. 1 zákona č. 114/1992 Sb., ze zákazů uvedených v ust. § 50 odst. 2 zákona č. 114/1992 Sb., škodlivě zasahovat do přirozeného vývoje zvláště chráněných živočichů druhu střevle potoční (*Phoxinus phoxinus*) konkrétně je chytat, rušit, ničit a poškozovat jimi užívaná sídla při realizaci záměru „III/11519 Svinaře, most ev. č. 11519-1 přes Svinařský potok u Svinař“. Krajský úřad dopisem ze dne 18. 3. 2021 oznámil všem známým účastníkům řízení a zapsaným spolkům „Sdružení Miláčov, z. s.“ a „Beroun srdcem z. s.“ zahájení správního řízení a v souladu s ust. § 36 odst. 3 správního řádu dal účastníkům řízení možnost vyjádřit se před vydáním rozhodnutí k podkladům rozhodnutí a zároveň účastníkům řízení sdělil, že dle ust. § 36 odst. 1 správního řádu jsou oprávněni navrhnout důkazy a činit jiné návrhy po celou dobu řízení až do vydání rozhodnutí, a že dle ust. § 36 odst. 2 správního řádu mají právo vyjádřit v řízení své

stanovisko. Do doby vydání tohoto rozhodnutí se žádný z účastníků řízení nevyjádřil a také žádný obeslaný zapsaný spolek se do řízení nepřihlásil. Účastníkem řízení dle ust. § 27 odst. 3 správního řádu (příslušný územně samosprávný celek) je Obec Svinaře.

Střevle potoční patří dle vyhlášky č. 395/1992 Sb., kterou se provádějí některá ustanovení zákona č. 114/1992 Sb., mezi zvláště chráněné živočichy, kteří jsou zařazeni do kategorie „ohrožení“ zvláště chránění živočichové. Vzhledem k vyskytujícím se zvláště chráněným organismům je možno požadovanou výjimku povolit pouze v případě, kdy jiný veřejný zájem převažuje nad zájmy ochrany přírody, nebo je v zájmu ochrany přírody. Na základě této skutečnosti krajský úřad posoudil realizaci předmětného záměru a došel k závěru, že realizace záměru je možná. Cílem záměru je přestavba mostu ev. č. 11519-1 v extravilánu obce Svinaře. Důvodem je havarijní stav mostu, který je v současné době uzavřen. Vzhledem k technickému stavu mostu lze říci, že realizace záměru je ve veřejném zájmu, který převažuje nad zájmy ochrany přírody, protože odstraněním stávajícího mostu a výstavbou mostu nového bude zvýšena bezpečnost objektu pro veřejnost a projíždějící automobily. Jedná se tedy o důvody v zájmu veřejného zdraví nebo veřejné bezpečnosti. Odůvodnění je uvedeno výše a vychází ze špatného technického stavu stávajícího mostu, který nesplňuje požadavky na bezpečný a plynulý provoz po mostě, což bude realizací záměru odstraněno. Ve výroku rozhodnutí je, v souladu s ust. § 56 odst. 3 zákona č. 114/1992 Sb., uvedeno několik podmínek, za jejich dodržení je možno předmětný záměr realizovat. V podmínce č. 1 je nositeli výjimky uložena povinnost provést odchyt ryb v podmostí a zajistit jejich přemístění mimo stavbou dotčený úsek toku. Cílem je snížit riziko jejich usmrcení při realizaci záměru. V podmínce č. 2 je nositeli výjimky uložena povinnost postupovat tak, aby nedošlo ke znečištění vodního prostředí cizorodými látkami, což by mělo negativní vliv na biotu toku. Podmínkou č. 3 byla platnost rozhodnutí omezena, v souladu s předloženou žádostí, do 31. 12. 2022. Dále v rozhodnutí krajský úřad zohlednil ust. § 56 odst. 7 zákona č. 114/1992 Sb., přičemž druh zvláště chráněných organismů je v rozhodnutí stanoven. Jeho počet nelze v současné době stanovit. Předpokládaný počet je uveden ve výroku rozhodnutí. K jejich usmrcování nebude vědomě docházet. Důvod pro povolení výjimky je v rozhodnutí uveden. Podmínky časové a místní, při nichž lze výjimku realizovat nebyly blíže stanoveny, protože jsou v tomto případě nadbytečné. Způsob kontrol je daný zákonem č. 114/1992 Sb., který umožňuje orgánům ochrany přírody vykonávat kontrolní činnost na místě realizace záměru, ze zasílaných zpráv o realizaci činnosti apod.

Vzhledem k výše uvedenému krajský úřad povolil Krajské správě a údržbě silnic Středočeského kraje, příspěvkové organizaci, IČO: 00066001, Zborovská 11, 150 21 Praha 5 výjimku podle ust. § 56 odst. 1 zákona č. 114/1992 Sb., ze zákazů uvedených v ust. § 50 odst. 2 zákona č. 114/1992 Sb., škodlivě zasahovat do přirozeného vývoje zvláště chráněných živočichů druhu střevle potoční (*Phoxinus phoxinus*) konkrétně je

chytat, rušit, ničit a poškozovat jimi užívaná sídla při realizaci záměru „III/11519 Svinaře, most ev. č. 11519-1 přes Svinařský potok u Svinaře“, a to až do 31. 12. 2022, kdy končí platnost povolené výjimky.

Krajskému úřadu byly předloženy k předmětnému řízení následující materiály:

- žádost
- plná moc + pověření
- biologické posouzení záměru
- průvodní zpráva
- souhrnná technická zpráva
- situace širších vztahů
- katastrální výkres
- koordinační situační výkres
- záborový elaborát

Poučení o odvolání:

Proti tomuto rozhodnutí může účastník řízení podat ve lhůtě do 15 dní ode dne jeho oznámení odvolání k Ministerstvu životního prostředí podáním učiněným u Krajského úřadu Středočeského kraje.

.....

oprávněná úřední osoba

Mgr. Pavel Sýkora

Odbor životního prostředí a zemědělství

Oddělení ochrany přírody a krajiny

Odborný referent

Na doručenkou obdrží účastníci řízení:

Krajská správa a údržba silnic Středočeského kraje, příspěvková organizace,
Zborovská 11, 150 21 Praha 5

v zastoupení: SAGASTA s.r.o., Novodvorská 1010/14, 142 00 Praha 4 (DS)

Obec Svinaře, Obecní 42, 267 28 Svinaře (DS)

Na vědomí:

Krajská správa a údržba silnic Středočeského kraje, příspěvková organizace,
Zborovská 11, 150 21 Praha 5 (DS)

Doložka konverze na žádost do dokumentu v listinné podobě

Tento dokument v listinné podobě, který vznikl pod pořadovým číslem **108842_001653** převedením z dokumentu obsaženého v datové zprávě, skládajícího se z **4** listů, se shoduje s obsahem dokumentu, jehož převedením vznikl.

Autorizovanou konverzí dokumentu se nepotvrzuje správnost a pravdivost údajů obsažených v dokumentu a jejich soulad s právními předpisy.

Obsah předložené datové zprávy k provedení autorizované konverze byl ve shodě se záznamy Informačního systému datových schránek. Tato datová zpráva s číslem 893090752 byla systémem přenesena dne 08.04.2021 v 11:57:19. Platnost datové zprávy byla ověřena dne 09.04.2021 v 14:30:57. Datová zpráva byla opatřena elektronickou značkou, zaručenou elektronickou pečeti založenou na certifikátu pro elektronickou pečeť vydaném kvalifikovaným poskytovatelem služeb vytvářejících důvěru, nebo uznávanou elektronickou pečeti. Údaje o elektronické značce nebo pečeti: číslo certifikátu **01 52 A4 67**, certifikát byl vydán **PostSignum Qualified CA 4, Česká pošta, s.p. pro Informační systém datových schránek - produkční prostředí Ministerstva vnitra České republiky**. Elektronická značka nebo pečeť byla označena časovým razítkem. Datum a čas **08.04.2021 12:24:17**, číslo kvalifikovaného časového razítka nebo kvalifikovaného elektronického časového razítka **01 40 71 FF**, časové razítko bylo vydáno **PostSignum Qualified CA 5, Česká pošta, s.p.**

Odesílající datová schránka:

Název: Středočeský kraj

Adresa: Zborovská 81/11, 15000 Praha 5, CZ

ID datové schránky: keebyyf

Typ uživatele: Spisová služba

Vstupní dokument obsažený v datové zprávě byl podepsán kvalifikovaným elektronickým podpisem a platnost kvalifikovaného elektronického podpisu byla ověřena dne 09.04.2021 v 14:31:09. Kvalifikovaný elektronický podpis byl shledán platným (dokument nebyl změněn) a ověření platnosti kvalifikovaného certifikátu pro elektronický podpis bylo provedeno vůči zveřejněnému seznamu zneplatněných certifikátů vydanému k datu 09.04.2021 14:13:28. Údaje o kvalifikovaném elektronickém podpisu: číslo kvalifikovaného certifikátu pro elektronický podpis **01 55 0A 7E**, kvalifikovaný certifikát pro elektronický podpis byl vydán kvalifikovaným poskytovatelem služeb vytvářejících důvěru **PostSignum Qualified CA 4, Česká pošta, s.p. pro podepisující osobu Mgr. Pavel Sýkora, referent, Odbor životního prostředí a zemědělství, 1698, Středočeský kraj**. Uznávaný elektronický podpis byl označen platným kvalifikovaným časovým razítkem nebo kvalifikovaným elektronickým časovým razítkem vydaným kvalifikovaným poskytovatelem. Platnost časového razítka byla ověřena dne 09.04.2021 v 14:31:09. Údaje o časovém razítku: datum a čas **08.04.2021 11:48:21**, číslo kvalifikovaného certifikátu pro časové razítko **01 40 71 A1**, časové razítko bylo vydáno kvalifikovaným poskytovatelem **PostSignum Qualified CA 5, Česká pošta, s.p.**

Vystavil: Česká pošta, s.p.

Pracoviště: Praha 84

Česká pošta, s.p. dne 09.04.2021

Jméno, příjmení a podpis osoby, která autorizovanou konverzi dokumentu provedla: 

PAVLÍNA ELBOGENOVÁ

Otisk úředního razítka:



137354086-171110-210409143036

Poznámka:

Kontrolu této doložky lze provést v centrální evidenci doložek přístupné způsobem umožňujícím dálkový přístup na adrese <https://www.czechpoint.cz/overovacidolozky>.

**SAGASTA, projekční, inženýrská
a konzultační společnost****Novodvorská 1010/14
142 00 Praha 4,****e-mail: jiri.matejka@sagasta.cz**

ZN.	ČÍSLO JEDNACÍ	SPISOVÁ ZNAČKA	DATUM
		LCR180/000559/2021	11.03.2021
VYŘIZUJE	TELEFON	GSM	FAX
Fišerová Zuzana	956 180 107		
			E-MAIL
			Zuzana.Fiserova@lesycr.cz

Věc: k.ú. Svinaře – vyjádření k opravě mostu ev.č. 11519-1 přes Svinařský potok

Lesy České republiky, s.p. Lesní správa Křivoklát souhlasí s realizací přestavby mostu ev.č. 11519-1 v extravilánu obce Svinaře a úpravy vozovky v okolí mostu. Předmětný mostní objekt převádí komunikaci III/11519 přes koryto Svinařského potoka ve směru od obce Zadní Třebaň do Svinař. Stavbou je řešena přestavba stávajícího mostu, kdy dojde k demolici staré konstrukce, která bude nahrazena novou, železobetonovou. Úprava komunikace bude provedena v nezbytném rozsahu dle potřeb stavby, s napojením na stávající stav komunikace.

Dle předložené dokumentace dojde během výstavby k přímému dotčení (záboru) lesních pozemků p.č. 1435, 1129 a 1379, dále pak k dotčení ochranného pásma lesních pozemků p.č. 1380, 1382 a 1381, vše k.ú. Svinaře. Vlastníkem lesních pozemků p.č. 1435, 1129 a 1380 je ČR, s právem hospodařit pro LČR, s.p. Pro lesní pozemek p.č. 1379, 1382 a 1381, pak vykonává LČR, s.p. – LS Křivoklát odborného lesního hospodáře. Vzhledem k nutnosti rozšíření mostu i navazující části komunikace, dojde k trvalému záboru lesních pozemků v rozsahu 119 m². Po dobu stavby (dočasný zábor) bude mít plocha dotčení rozsah 195 m².

Souhlas s realizací je vydáván za předpokladu splnění níže uvedených podmínek:

1. Kladné rozhodnutí s rekonstrukcí mostu musí vydat orgán státní správy lesů (dle § 14 odst. 2 zákona č. 289/1995 Sb., o lesích).
2. V případě dotčení lesních pozemků bude jeho předmětná část rozhodnutím orgánu státní správy odňata (dočasně i trvale) z pozemků určených k plnění funkcí lesa.
3. Lesní správě Křivoklát bude předložen spolu s rozhodnutím o odnětí z PUPFL i znalecký posudek, ve kterém bude proveden výpočet náhrady škody na pozemku a porostu (dočasné i trvalé odnětí). Náhrada škody pak bude předepsána k úhradě investorovi stavby. Před nabytím právní moci stavebního povolení nebudou lesní pozemky dotčeny a bude s nimi nakládáno v souladu s ust. lesního zákona.

4. Během realizace st.záměru nesmí dojít k poškození lesních pozemků a porostů (mimo rozsah ošetřený rozhodnutím OSSL o odnětí z PUPFL). Nebude zde ukládán žádný výkopový ani stavební materiál. Část lesních pozemků, které budou stavbou dotčeny pouze dočasně (po dobu výstavby), budou po provedení přestavby mostu uvedeny zpět do původního stavu. U části lesních pozemků, kde dojde k trvalému odnětí – záboru, bude tato část GP zaměřena a bude vyřešena změna druhu pozemku, tedy z kultury: lesní pozemek na zastavěnou, či ostatní plochu.
5. Zahájení i ukončení st. prací bude oznámeno příslušnému revírníkovi p. Švarnému (724524449).
6. Majetkoprávně bude přímé dotčení pozemků s právem hospodařit pro LČR,s.p. ošetřeno uzavřením nájemní smlouvy po dobu realizace stavby. Tuto smlouvu bude uzavírat LS Křivoklát, a to na základě písemné výzvy na její uzavření a dodání všech potřebných podkladů.

S pozdravem



Ing. Radek A d a m , DiS.
lesní správce

Lesy České republiky, s.p.
se sídlem Přemyslova 1106/19, Nový Hradec Králové
500 08 Hradec Králové
IČ: 42196451, DIČ: CZ42196451
Lesní správa Křivoklát
Nechlebárna 43, 270 23 Křivoklát

[07]

SAGASTA s.r.o.

Novodvorská 1010/14

142 00 Praha 4

VÁŠ DOPIS ZN.

ČÍSLO JEDNACÍ

SPISOVÁ ZNAČKA

DATUM

LCR946/076715/2021

LCR0012027/2021

22.3.2021

VYŘIZUJE

TELEFON

GSM

FAX

E-MAIL

Ing. Jaroslav Černaj

956 946 361

724 524 910

jaroslav.cernaj@lesycr.cz

Věc: III/1519 Svinaře, most ev. č. 11519–1, přes Svinařský potok u Svinař

Lesy České republiky, s. p. – Oblastní ředitelství severní Čechy jako správce vodních toků Svinařský potok (IDVT 10100693), Halounský potok (IDVT 10269062) a organizace s právem hospodařit s majetkem České republiky – pozemky p. č. 1327, 1378, 1487, 1792 v k. ú. Svinaře a stavba opevnění vedená pod názvem: „Hrazení bystřin Halounský potok (IČ 731357)“, obdržel Vaši žádost o stanovisko k výše uvedené akci. Se stavbou souhlasíme za předpokladu dodržení a zapracování níže uvedených podmínek a požadavků:

- Správci toků byla k vyjádření předložena projektová dokumentace: „**III/1519 Svinaře, most ev. č. 11519–1, přes Svinařský potok u Svinař**“ (SAGASTA s.r.o, AFRY CZ s.r.o., PRIS spol. s r.o. 02/2021).
- Koryto vodního toku ve správě LČR, s. p. je při stavbě dotčeno v těchto případech:

SO 201 – Most

1. Demolice stávajícího mostu

- Při provádění prací bude zabráněno poškození koryta vodního toku, případné překážky (jako např. staré stavební prvky a materiály) budou ihned odstraňovány. Nedojde k úniku bouraných materiálů do úseku pod stavbou.
- Dle PD bude během stavby zřízena hráz a jímka na nátok a proveden trubní převod vody. Potrubí bude řádně zajištěno a zvolen dostatečný průměr.

2. Stavba nového mostu

- Při provádění zemních prací (výkopy, odkopy, pažení pro umístění konstrukcí – stavební jámy, základy a úpravy terénu pro umístění konstrukcí stavby a opevnění mostu + terénní úpravy po stavbě) nedojde ke škodám na korytě toku. Bude zabráněno

úniku výkopku do úseku pod stavbou. Jámy budou po použití zasypány a materiál řádně zhutněn, dle platných předpisů pro tento druh prací.

- Opevnění břehů koryta pod mostem bude provedeno kamennou rovinaninou zapřenou o kamennou patku (práh), nesouhlasíme s ponecháním neopevněného dna. Opevnění dna bude rovněž provedeno min. jako kamenná rovinanina. PD neuvádí rozměr kamene – požadujeme použít kámen min. délky hrany 0,25 m. Opevnění nátoky a výtoky bude rovněž provedeno ve dně i v březích v délce dle výpočtu projektanta (dle PD 3 m na vtoku a 6 m na výtoky) a zakončeno stabilizačním pasem (kamenný, nebo betonový – vodostavební beton s přísadami). Za prahy bude umístěn kamenný zához k navázání na přirozené koryto a k utlumení energie vody v délce dle výpočtu projektanta (min. ale 2 m).
- Odvodnění mostu bude dle PD zajištěno odlážděnými skluzy a zaústění provedeno do rovinaniny opevňující vodní tok.
- Správce toku nesouhlasí s plánovaným přesypáním rovinanin zeminou pro přechod zvíře. Dle názoru správce toků si zvíře vyhledá nejjednodušší přechod sama. Vrstva zeminy může být naopak smývána do vodního toku, nebo vytvořit podklad pro rychlejší nástup náletové vegetace.

Další podmínky:

- Při stavbě (viz výše) a následném provozu nedojde ke znečištění vodního toku nebezpečnými látkami.
- Materiál a pracovní stroje budou umístěny tak, aby nemohlo dojít k úniku nebezpečných látek do vodního toku.
- Budou použity materiály (stavební, konzervační, herbicidy apod.), nezatěžující životní prostředí = materiály vhodné k použití ve vodních tocích.
- Budou dodrženy platné předpisy týkající se staveb ve vodních tocích... (ČSN, Zákon o vodách v platném znění, Zákon o ochraně přírody a krajiny v platném znění apod.)
- V pásmu 6 m od břehové hrany nebudou umísťována neprojednaná (obzvláště pevná nadzemní) zařízení.
- Pokud bude v průběhu realizace potřeba provést kácení dřevin, souhlasí správce toků s kácením dřevin ve své kompetenci (v pásmu břehového porostu – 6 m od břehové

hrany), za předpokladu projednání kácení dle platných právních předpisů (zvláště Zákon o ochraně přírody a krajiny č. 114/1992 sb., v platném znění). Dřevní hmota zůstává v majetku vlastníka pozemku. V případě kácení na pozemcích mimo les s právem hospodařit pro LČR, s. p. bude správce toku přizván k vyznačení kácených dřevin a po odtěžení k přejímce dříví. Užitkové dříví (průměr 7 cm +) bude odkoupeno investorem (zástupcem investora), dle platného ceníku LČR, s. p. neužitková hmota bude zlikvidována dle platné legislativy. V případě kácení na lesních pozemcích bude kácení a naložení se dřívím probíhat dle pokynů vlastníka a jeho OLH (u pozemků ve správě LČR, s. p. revírník LS Křivoklát).

- Stavba se nachází v ochranném pásmu lesa. Podmínky pro zásah na pozemcích PUPFL a v jejich ochranném pásmu je nutné projednat s vlastníkem, jeho OLH (u pozemků ve správě LČR, s. p. LS Křivoklát) a státní správou lesa.
- Správce toků není během realizace a následného provozu zodpovědný za škody na stavbě a zařízení způsobené vodním tokem, ani za škody způsobené stavbou zařízení ve vodním toku, nebo za škody způsobené stavbou a zařízením na majetku a zdraví osob.
- Stavba včetně příslušenství (most + úprava profilu pod mostem, úprava nátoky a výtoky) zůstává v majetku investora (vlastníka). V případě potřeby úpravy vodního toku souhlasí vlastník stavby a zařízení se začleněním (= napojením) své stavby na tuto úpravu.
- Vyjádření správce toků nenahrazuje stanoviska, povolení a rozhodnutí ostatních účastníků.
- Požadujeme přizvání k místním šetřením, oznámení zahájení a konce prací a přizvání ke kolaudaci.
- V případě vzniku škod na pozemcích koryta toku dojde k jejich odstranění na náklad investora uvedením do původního (dohodnutého) stavu.
- Stavba bude mít zpracovaný povodňový plán a bude se řídit platným havarijním plánem zhotovitele
- Upozorňujeme, že koryto toku se nachází jednak na pozemcích p. č. 1327, 1487, 1792 v k. ú. Svinaře – Svinařský potok, které jsou zasaženy vlastní rekonstrukcí mostu, ale také na pozemku p. č. 1378 v k. ú. Svinaře – Halounský potok, ve správě LČR, s. p., kde je evidováno i opevnění toku. V sousedství pozemku p. č. 1378 je plánován dočasný zábor. Nedojde zde k neprojednaným zásahům. I pro tento tok platí podmínky zabránění úniku nebezpečných látek a materiálů do toku. Stroje budou parkovány a materiály skladovány tak aby neohrožovaly vodní tok, koryto a jeho opevnění. V případě potřeby bude projednán zásah se správcem. Po stavbě bude koryto uvedeno do původního (dohodnutého) stavu.

Podmínky pro pozemky p. č. 1327, 1378, 1487, 1792 v k. ú. Svinaře

- Pro realizaci stavby požadujeme ještě před vydáním územního/stavebního rozhodnutí uzavřít smlouvu nájemní (dále jen „Smlouva“) pro dotčené pozemky p. č. 1327, 1378, 1487, 1792 v k. ú. Svinaře. Nájemní smlouva pro trvalý a dočasný zábor bude uzavřena po dobu realizace stavby na dobu určitou, a to do doby majetkoprávního vypořádání trvale dotčené části předmětného pozemku (max. 5 let), přičemž po oznámení stavebníka o dokončení stavby bude na jeho žádost uzavřen dodatek k nájemní smlouvě, dle kterého zůstane v nájmu pouze část trvalého záboru, a to do doby uzavření vlastní smlouvy o zřízení věcného břemene podléhající vkladu práva do KN. V případě potřeby bude nájemní smlouva prodloužena (pokud by nebyla stavba dokončena). S žádostí o uzavření Smlouvy se obraťte přímo na pí Gabrielu Kejkličkovou, tel. 725 257 611; email: gabriela.kejklickova@lesycr.cz.
- Po dokončení předmětné stavby požadujeme do 1 roku od kolaudace uzavření smlouvy o zřízení věcného břemene služebnosti, která podléhá vkladu práva do katastru nemovitostí. Služebnost se zřizuje na dobu určitou – na dobu životnosti stavby a za jednorázovou úplatu. Jelikož hodnotu újmy nelze objektivně vyčíslit, neboť vodní tok neplní ekonomickou funkci, ale převažují jiné funkce, je hodnota věcného břemene stanovena ve smyslu § 16 b odst. 5) zákona číslo 151/1997 Sb., o oceňování, ve znění pozdějších předpisů, v hodnotě 10.000, --Kč bez DPH 21 % za zásah/přechod. Geometrický plán pro zaměření služebnosti a veškeré náklady spojené s vkladem práva do katastru nemovitostí jdou k tíži vlastníka stavby. Je možné dohodnout jiné majetkoprávní vypořádání. S žádostí o uzavření smlouvy se obraťte přímo na pí Gabrielu Kejkličkovou, tel. 725 257 611; email: gabriela.kejklickova@lesycr.cz. **Bude předloženo vyjádření správce toku k dokončené stavbě.**
- Geometrický plán bude **předložen k možnému připomínkování** pí Gabriele Kejkličkové ještě před jeho odsouhlasením katastrálním úřadem. **Upozorňujeme**, že trvalý zábor pozemků bude tvořit průmět celé mostní konstrukce včetně součástí a příslušenství (křídla mostovky, dlažby, záhozy, rovnaniny, prahy apod. - v souladu se zákonem č. 13/1997 Sb., v účinném znění) do půdorysu dotčeného pozemku.
- Dle informace zástupce investora je ze strany investora zájem trvale dotčené části pozemků vykoupit. Možnosti a podmínky výkupu projednejte s pí Růženou Lahovskou, tel.: 720 523 924; e-mail: ruzena.lahovska@lesycr.cz. V případě prodeje bude geometrický plán obsahovat veškeré náležitosti, které jsou uvedeny v předešlém odstavci.
- Na pozemcích je proveden přechod vedení O2 (CETIN), u kterého je plánována přeložka. Není předložen způsob provedení. Pouze je uvedena jako nadzemní. Správce toků předpokládá po rekonstrukci mostu vzhledem k charakteru vedení na sloupech

podél komunikace zachování stávající výšky nad tokem. V případě změn bude projednáno se správcem toku. Případné další přeložky sítí rovněž budou projednány se správcem toku.

- Zahájení a ukončení prací bude oznámeno jak na kontakt správce toků, tak na kontakt uvedené pracovnice pro katastr a restituce.

Účelem vyjádření je stanovisko správce toků ke jmenované stavbě. Investorem je **Krajská správa a údržba silnic Středočeského kraje, p. o.** se sídlem: Zborovská 11, 150 21 Praha 5. Inženýring zajišťuje **Jiří Matějka SAGASTA s.r.o., tel. 603 421 940.**



Vyjádření platí 2 roky od data vydání a lze ho využít pro všechny stupně řízení.

S pozdravem

Lesy České republiky, s.p. [17]
se sídlem Přemyslova 1106/19, Nový Hradec Králové
500 08 Hradec Králové
IČ: 42196451, DIČ: CZ42196451
Oblastní ředitelství severní Čechy
Dr. Vrbenského 2874/1, 415 01 Teplice

Ing. Michal Rousek

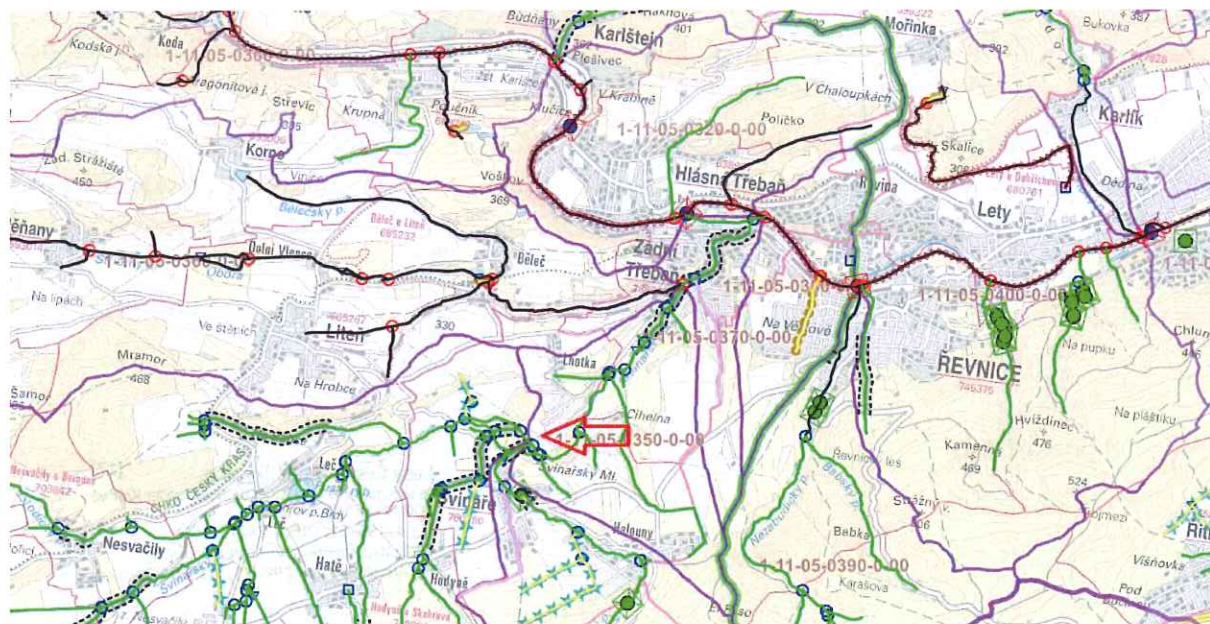


náměstek pro vodní hospodářství a investice

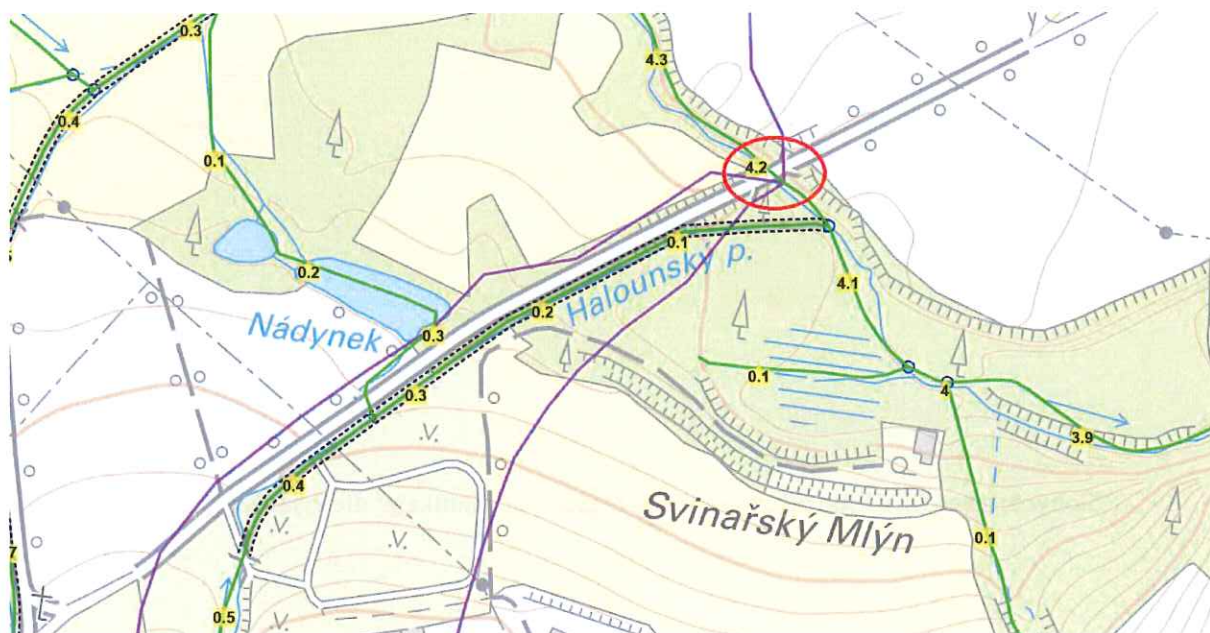


Přílohy: Situace CEVT 3x; Situace nového mostu s poznámkami dle vyjádření; Záborový elaborát

Situace CEVT – širší



Situace CEVT – podrobná



Lesy České republiky, s.p., se sídlem Přemyslova 1106/19, Nový Hradec Králové, Hradec Králové, PSČ 500 08

Spisová značka AXII 540 vedená u rejstříkového soudu v Hradci Králové, IČ: 42196451, DIČ: CZ42196451

Lesy České republiky, s.p., jsou držitelem osvědčení o účasti v certifikaci lesů, loga PEFC (08-2101/0001) a certifikátu C-o-C.



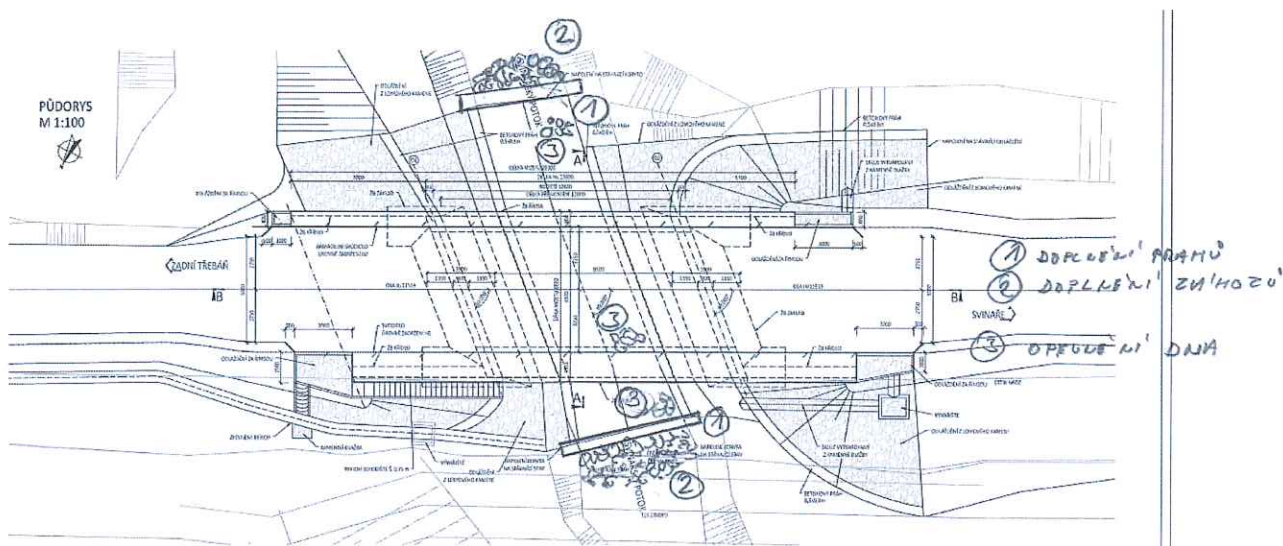
Státní podnik Lesy České republiky, s.p., zachovává nulovou toleranci k jakémukoli nelegálnímu jednání a dodržuje maximální transparentnost, legalitu a etiku. Součástí firemní kultury státního podniku Lesy České republiky, s.p. je Criminal compliance program (viz www.lesy.cz), který stanoví zásady a pravidla jednání zaměstnanců či jiných osob jednajících za státní podnik Lesy České republiky, s.p. (dále jen „zaměstnanec“). Každý zaměstnanec má povinnost oznámit jakékoli podezřelé či nelegální jednání. V jakémkoli případě, kdy je jednání zaměstnance v rozporu s Criminal compliance programem, nelze je považovat za jednání v rámci státního podniku Lesy České republiky, s.p. Takové jednání je možné oznámit, a to i anonymně způsoby uvedenými na webových stránkách. www.lesy.cz

Situace KN + ortofoto

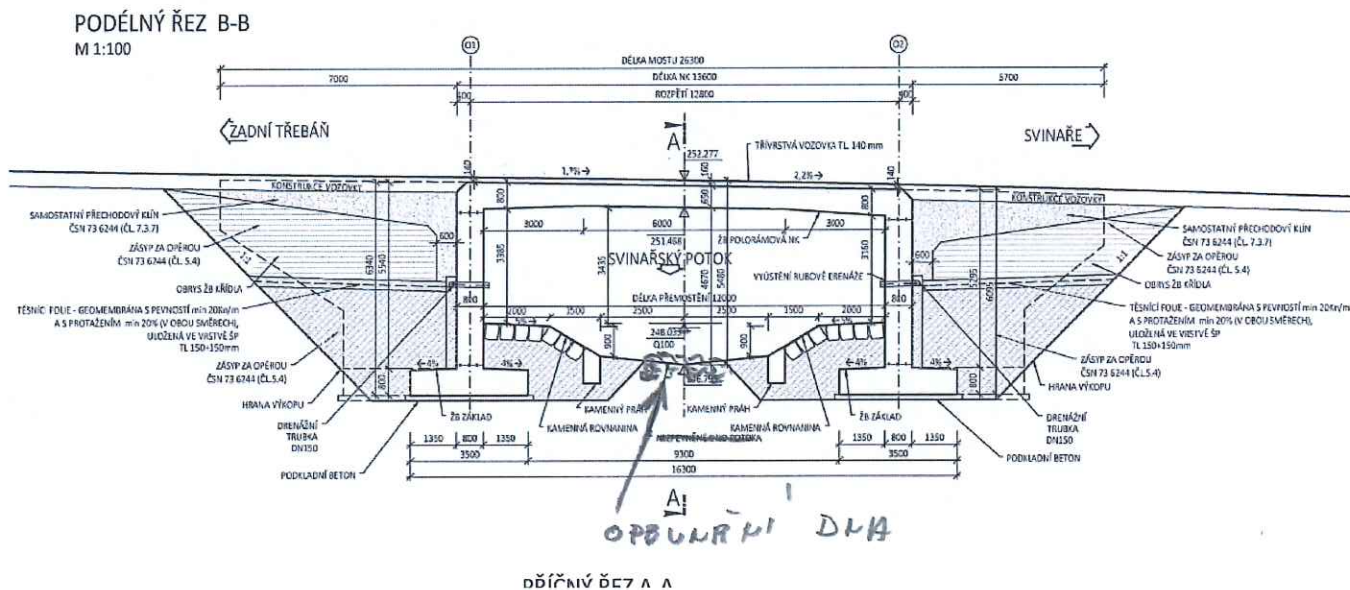


Situace z PD

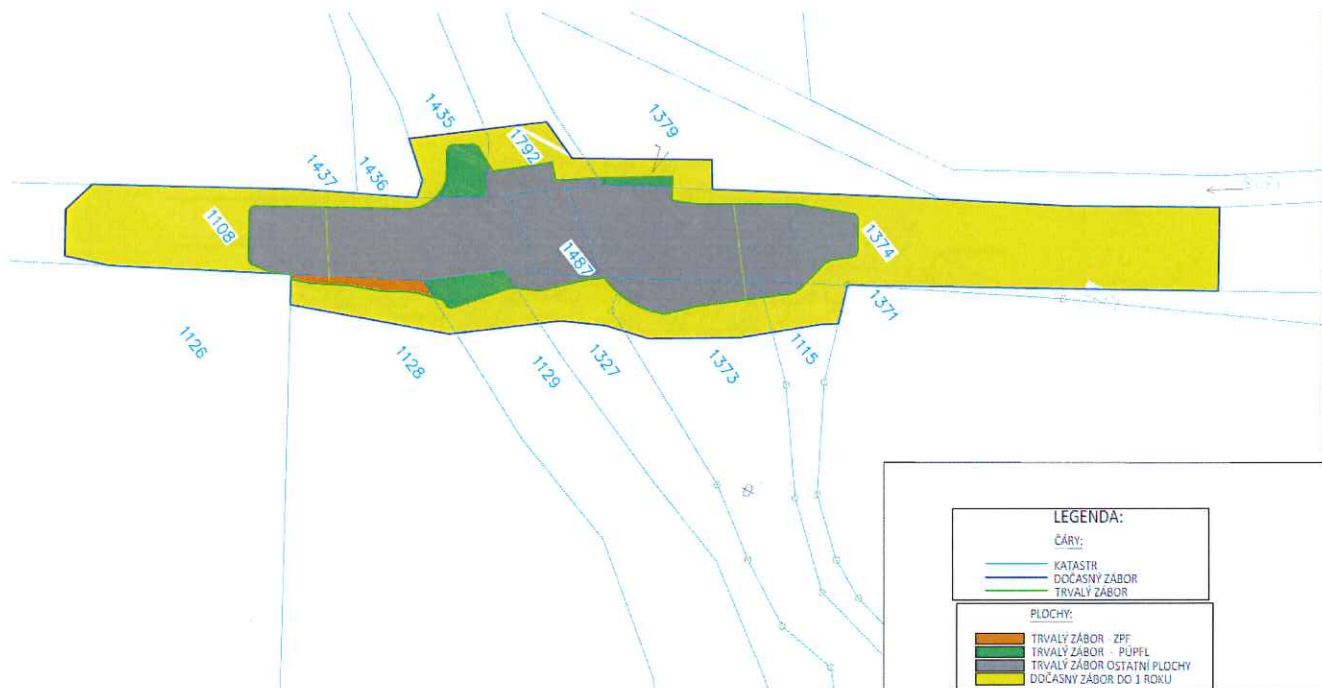
Půdorys – schéma bez měřítka



Řez B – B – schéma bez měřítka



Záborový elaborát





SAGASTA s.r.o.

Novodvorská 1010/14

142 00 Praha 4



VÁŠ DOPIS ZN.	ČÍSLO JEDNACÍ LCR946/079355/2021	SPISOVÁ ZNAČKA LCR0014138/2021	DATUM 20.4.2021
VYŘIZUJE Ing. Jaroslav Černaj	TELEFON 956 946 361	GSM 724 524 910	FAX E-MAIL jaroslav.cernaj@lesycr.cz

**Věc: III/1519 Svinaře, most ev.č. 11519 – 1, přes Svinařský potok u Svinař
– úpravu vyjádření správce toku.**

Lesy České republiky, s.p. – Oblastní ředitelství severní Čechy jako správce vodních toků Svinařský potok (IDVT 10100693), Halounský potok (IDVT 10269062) a organizace s právem hospodařit s majetkem České republiky - pozemky p. č. 1327, 1378, 1487, 1792 v k.ú. Svinaře a stavba opevnění vedená pod názvem: „Hrazení bystřin Halounský potok (IČ 731357)“, vydával dne 22.3.2021 vyjádření č.j. LCR946/076715/2021 pro výše uvedenou stavební akci.

Ve vyjádření bylo v bodě 2. Stavba nového mostu, požadováno doplnění chybějícího opevnění dna. Jedná se o standartní požadavek správce toku, kdy opevnění dna je součástí zajišťující správný provoz a ochranu mostní konstrukce i navazujících úseků koryta toku.

Po vydání vyjádření obdržel správce toku informaci žadatele, že ponechání volného dna bylo projektováno záměrně, jelikož se v úseku stavby nachází zvláště chráněný druh živočicha - Střevle potoční (*Phoxinus phoxinus*). Byl předložen biologický průzkum, který nebyl dodán s původními doklady k vyjádření, doporučující neopevněné dno a zároveň byl správce toku žadatelem informován, že na tento stav byla žádána výjimka Krajského úřadu pro zásah do biotopů zvláště chráněných živočichů.

Vzhledem k výše uvedenému správce toku sděluje:

- Pokud navržené řešení zajistí správný provoz, ochranu mostu a navazujících úseků toku (= je zaručeno autorem PD), netrvá správce toku na opevňování dna a souhlasí s ponecháním volného dna pro potřeby zachování vhodného biotopu pro střevli potoční.
- Správce toků nezodpovídá za případné škody vzniklé v důsledku nedostatečného opevnění mostní konstrukce.
- Pokud dojde ke škodám na korytě toku vlivem nedostatečného opevnění mostní konstrukce bude správce toků vyžadovat náhrady po vlastníkovu mostu.

Lesy České republiky, s.p., se sídlem Přemyslova 1106/19, Nový Hradec Králové, Hradec Králové, PSČ 500 08
Spisová značka AXII 540 vedená u rejstříkového soudu v Hradci Králové, IČ: 42196451, DIČ: CZ42196451
Lesy České republiky, s.p., jsou držitelem osvědčení o účasti v certifikaci lesů, loga PEFC (08-2101/0001) a certifikátu C-o-C.

Státní podnik Lesy České republiky, s.p., zachovává nulovou toleranci k jakémukoli nelegálnímu jednání a dodržuje maximální transparentnost, legalitu a etiku. Součástí firemní kultury státního podniku Lesy České republiky, s.p., je Criminal compliance program (viz www.lesycr.cz), který stanoví zásady a pravidla jednání zaměstnanců či jiných osob jednajících za státní podnik Lesy České republiky, s.p. (dále jen „zaměstnanec“). Každý zaměstnanec má povinnost oznámit jakékoli podezření či nelegální jednání. V jakémkoli případě, kdy je jednání zaměstnance v rozporu s Criminal compliance programem, nelze je považovat za jednání v rámci nebo v zájmu státního podniku Lesy České republiky, s.p. Takové jednání je možné oznámit, a to i anonymně způsoby uvedenými na webových stránkách. www.lesycr.cz

- V případě dalších projektů požadujeme dodání **kompletní** dokumentace týkající se konstrukce opevnění, tedy i součástí jako je biologický průzkum, pokud jeho závěry ovlivňují způsob provedení stavby. Rovněž požadujeme včasné předložení PD k vyjádření. Do žádosti ke o vydání výjimky by měli být zapracovány požadavky správce toku.
- Upozorňujeme, že i ze strany správce toku se jedná o výjimku pro tuto stavbu a opevnění dna bude v dalších projektech požadováno jako součást mostní konstrukce.



Účelem stanoviska je úprava vyjádření k uvedené stavbě, vzhledem k dodání informací o výskytu zvláště chráněných druhů živočichů. Jedná se pouze o úpravu související s opevněním dna. Ostatní požadavky z původního vyjádření jsou nadále platné.

Vyjádření platí 2 roky od data vydání.

S pozdravem

Lesy České republiky, s.p. [17]
se sídlem Přemyslova 1106/19, Nový Hradec Králové
500 08 Hradec Králové
IČ: 42196451, DIČ: CZ42196451
Oblastní ředitelství severní Čechy
Dr. Vrbenského 2874/1, 415 01 Teplice


Ing. Michal Rousek

náměstek pro vodní hospodářství a investice

Příloha:

Vyjádření ze dne 22.3.2021 vyjádření č.j. LCR946/076715/2021



SAGASTA s.r.o.

Novodvorská 1010/14

142 00 Praha 4

VÁŠ DOPIS ZN.

ČÍSLO JEDNACÍ
LCR946/076715/2021SPISOVÁ ZNAČKA
LCR0012027/2021DATUM
22.3.2021VYŘIZUJE
Ing. Jaroslav ČernajTELEFON
956 946 361GSM
724 524 910

FAX

E-MAIL
jaroslav.cernaj@lesycr.cz**Věc: III/1519 Svinaře, most ev. č. 11519–1, přes Svinařský potok u Svinař**

Lesy České republiky, s. p. – Oblastní ředitelství severní Čechy jako správce vodních toků Svinařský potok (IDVT 10100693), Halounský potok (IDVT 10269062) a organizace s právem hospodařit s majetkem České republiky – pozemky p. č. 1327, 1378, 1487, 1792 v k. ú. Svinaře a stavba opevnění vedená pod názvem: „Hrazení bystřin Halounský potok (IČ 731357)“, obdržel Vaši žádost o stanovisko k výše uvedené akci. Se stavbou souhlasíme za předpokladu dodržení a zapracování níže uvedených podmínek a požadavků:

- Správci toků byla k vyjádření předložena projektová dokumentace: „**III/1519 Svinaře, most ev. č. 11519–1, přes Svinařský potok u Svinař**“ (SAGASTA s.r.o., AFRY CZ s.r.o., PRIS spol. s r.o. 02/2021).
- Koryto vodního toku ve správě LČR, s. p. je při stavbě dotčeno v těchto případech:

SO 201 – Most

1. Demolice stávajícího mostu

- Při provádění prací bude zabráněno poškození koryta vodního toku, případné překážky (jako např. staré stavební prvky a materiály) budou ihned odstraňovány. Nedojde k úniku bouraných materiálů do úseku pod stavbou.
- Dle PD bude během stavby zřízena hráz a jímka na nátok a proveden trubní převod vody. Potrubí bude řádně zajištěno a zvolen dostatečný průměr.

2. Stavba nového mostu

- Při provádění zemních prací (výkopy, odkopy, pažení pro umístění konstrukcí – stavební jámy, základy a úpravy terénu pro umístění konstrukcí stavby a opevnění mostu + terénní úpravy po stavbě) nedojde ke škodám na korytě toku. Bude zabráněno

Lesy České republiky, s.p., se sídlem Přemyslova 1106/19, Nový Hradec Králové, Hradec Králové, PSČ 500 08

Spisová značka AXII 540 vedená u rejstříkového soudu v Hradci Králové, IČ: 42196451, DIČ: CZ42196451

Lesy České republiky, s.p., jsou držitelem osvědčení o účasti v certifikaci lesů, loga PEFC (08-2101/0001) a certifikátu C-o-C.



Státní podnik Lesy České republiky, s.p., zachovává nulovou toleranci k jakémukoli nelegálnímu jednání a dodržuje maximální transparentnost, legalitu a etiku. Součástí firemní kultury státního podniku Lesy České republiky, s.p., je Criminal compliance program (viz www.lesycr.cz), který stanoví zásady a pravidla jednání zaměstnanců či jiných osob jednajících za státní podnik Lesy České republiky, s.p. (dále jen „zaměstnanec“). Každý zaměstnanec má povinnost oznámit jakékoli podezření či nelegální jednání. V jakémkoli případě, kdy je jednání zaměstnance v rozporu s Criminal compliance programem, nelze je považovat za jednání v rámci nebo v zájmu státního podniku Lesy České republiky, s.p. Takové jednání je možné oznámit, a to i anonymně způsoby uvedenými na webových stránkách www.lesycr.cz

úniku výkopku do úseku pod stavbou. Jámy budou po použití zasypány a materiál řádně zhutněn, dle platných předpisů pro tento druh prací.

- Opevnění břehů koryta pod mostem bude provedeno kamennou rovinaninou zapřenou o kamennou patku (práh), nesouhlasíme s ponecháním neopevněného dna. Opevnění dna bude rovněž provedeno min. jako kamenná rovinanina. PD neuvádí rozměr kamene – požadujeme použít kámen min. délky hrany 0,25 m. Opevnění nátoky a výtoky bude rovněž provedeno ve dně i v březích v délce dle výpočtu projektanta (dle PD 3 m na vtoky a 6 m na výtoky) a zakončeno stabilizačním pasem (kamenný, nebo betonový – vodostavební beton s přísadami). Za prahy bude umístěn kamenný zához k navázání na přirozené koryto a k utlumení energie vody v délce dle výpočtu projektanta (min. ale 2 m).
- Odvodnění mostu bude dle PD zajištěno odlážděnými skluzy a zaústění provedeno do rovinaniny opevňující vodní tok.
- Správce toku nesouhlasí s plánovaným přesypáním rovinanin zeminou pro přechod zvířete. Dle názoru správce toků si zvíře vyhledá nejjednodušší přechod sama. Vrstva zeminy může být naopak smývána do vodního toku, nebo vytvořit podklad pro rychlejší nástup náletové vegetace.

Další podmínky:

- Při stavbě (viz výše) a následném provozu nedojde ke znečištění vodního toku nebezpečnými látkami.
- Materiál a pracovní stroje budou umístěny tak, aby nemohlo dojít k úniku nebezpečných látek do vodního toku.
- Budou použity materiály (stavební, konzervační, herbicidy apod.), nezatěžující životní prostředí = materiály vhodné k použití ve vodních tocích.
- Budou dodrženy platné předpisy týkající se staveb ve vodních tocích... (ČSN, Zákon o vodách v platném znění, Zákon o ochraně přírody a krajiny v platném znění apod.)
- V pásmu 6 m od břehové hrany nebudou umísťována neprojednaná (obzvláště pevná nadzemní) zařízení.
- Pokud bude v průběhu realizace potřeba provést kácení dřevin, souhlasí správce toků s kácením dřevin ve své kompetenci (v pásmu břehového porostu – 6 m od břehové

hrany), za předpokladu projednání kácení dle platných právních předpisů (zvláště Zákon o ochraně přírody a krajiny č. 114/1992 sb., v platném znění). Dřevní hmota zůstává v majetku vlastníka pozemku. V případě kácení na pozemcích mimo les s právem hospodařit pro LČR, s. p. bude správce toku přizván k vyznačení kácených dřevin a po odtěžení k přejímce dříví. Užitkové dříví (průměr 7 cm +) bude odkoupeno investorem (zástupcem investora), dle platného ceníku LČR, s. p. neužitková hmota bude zlikvidována dle platné legislativy. V případě kácení na lesních pozemcích bude kácení a naložení se dřívím probíhat dle pokynů vlastníka a jeho OLH (u pozemků ve správě LČR, s. p. revírník LS Křivoklát).

- Stavba se nachází v ochranném pásmu lesa. Podmínky pro zásah na pozemcích PUPFL a v jejich ochranném pásmu je nutné projednat s vlastníkem, jeho OLH (u pozemků ve správě LČR, s. p. LS Křivoklát) a státní správou lesa.
- Správce toků není během realizace a následného provozu zodpovědný za škody na stavbě a zařízení způsobené vodním tokem, ani za škody způsobené stavbou a zařízením ve vodním toku, nebo za škody způsobené stavbou a zařízením na majetku a zdraví osob.
- Stavba včetně příslušenství (most + úprava profilu pod mostem, úprava nátoky a výtoky) zůstává v majetku investora (vlastníka). V případě potřeby úpravy vodního toku souhlasí vlastník stavby a zařízení se začleněním (= napojením) své stavby na tuto úpravu.
- Vyjádření správce toků nenahrazuje stanoviska, povolení a rozhodnutí ostatních účastníků.
- Požadujeme přizvání k místním šetřením, oznámení zahájení a konce prací a přizvání ke kolaudaci.
- V případě vzniku škod na pozemcích koryta toku dojde k jejich odstranění na náklad investora uvedením do původního (dohodnutého) stavu.
- Stavba bude mít zpracovaný povodňový plán a bude se řídit platným havarijním plánem zhotovitele
- Upozorňujeme, že koryto toku se nachází jednak na pozemcích p. č. 1327, 1487, 1792 v k. ú. Svinaře – Svinařský potok, které jsou zasaženy vlastní rekonstrukcí mostu, ale také na pozemku p. č. 1378 v k. ú. Svinaře – Halounský potok, ve správě LČR, s. p., kde je evidováno i opevnění toku. V sousedství pozemku p. č. 1378 je plánován dočasný zábor. Nedojde zde k neprojednaným zásahům. I pro tento tok platí podmínky zabránění úniku nebezpečných látek a materiálů do toku. Stroje budou parkovány a materiály skladovány tak aby neohrožovaly vodní tok, koryto a jeho opevnění. V případě potřeby bude projednán zásah se správcem. Po stavbě bude koryto uvedeno do původního (dohodnutého) stavu.

Podmínky pro pozemky p. č. 1327, 1378, 1487, 1792 v k. ú. Svinaře

- Pro realizaci stavby požadujeme ještě před vydáním územního/stavebního rozhodnutí uzavřít smlouvu nájemní (dále jen „Smlouva“) pro dotčené pozemky p. č. 1327, 1378, 1487, 1792 v k. ú. Svinaře. Nájemní smlouva pro trvalý a dočasný zábor bude uzavřena po dobu realizace stavby na dobu určitou, a to do doby majetkoprávního vypořádání trvale dotčené části předmětného pozemku (max. 5 let), přičemž po oznámení stavebníka o dokončení stavby bude na jeho žádost uzavřen dodatek k nájemní smlouvě, dle kterého zůstane v nájmu pouze část trvalého záboru, a to do doby uzavření vlastní smlouvy o zřízení věcného břemene podléhající vkladu práva do KN. V případě potřeby bude nájemní smlouva prodloužena (pokud by nebyla stavba dokončena). S žádostí o uzavření Smlouvy se obraťte přímo na pí Gabrielu Kejkličkovou, tel. 725 257 611; email: gabriela.kejklickova@lesy-cr.cz.
- Po dokončení předmětné stavby požadujeme do 1 roku od kolaudace uzavření smlouvy o zřízení věcného břemene služebnosti, která podléhá vkladu práva do katastru nemovitostí. Služebnost se zřizuje na dobu určitou – na dobu životnosti stavby a za jednorázovou úplatu. Jelikož hodnotu újmy nelze objektivně vyčíslit, neboť vodní tok neplní ekonomickou funkci, ale převažují jiné funkce, je hodnota věcného břemene stanovena ve smyslu § 16 b odst. 5) zákona číslo 151/1997 Sb., o oceňování, ve znění pozdějších předpisů, v hodnotě 10.000, --Kč bez DPH 21 % za zásah/přechod. Geometrický plán pro zaměření služebnosti a veškeré náklady spojené s vkladem práva do katastru nemovitostí jdou k tíži vlastníka stavby. Je možné dohodnout jiné majetkoprávní vypořádání. S žádostí o uzavření smlouvy se obraťte přímo na pí Gabrielu Kejkličkovou, tel. 725 257 611; email: gabriela.kejklickova@lesy-cr.cz. **Bude předloženo vyjádření správce toku k dokončené stavbě.**
- Geometrický plán bude **předložen k možnému připomínkování** pí Gabriele Kejkličkové ještě před jeho odsouhlasením katastrálním úřadem. **Upozorňujeme**, že trvalý zábor pozemků bude tvořit průmět celé mostní konstrukce včetně součástí a příslušenství (křídla mostovky, dlažby, záhozy, rovnaniny, prahy apod. - v souladu se zákonem č. 13/1997 Sb., v účinném znění) do půdorysu dotčeného pozemku.
- Dle informace zástupce investora je ze strany investora zájem trvale dotčené části pozemků vykoupit. Možnosti a podmínky výkupu projednejte s pí Růženou Lahovskou, tel.: 720 523 924; e-mail: ruzena.lahovska@lesy-cr.cz. V případě prodeje bude geometrický plán obsahovat veškeré náležitosti, které jsou uvedeny v předešlém odstavci.
- Na pozemcích je proveden přechod vedení O2 (CETIN), u kterého je plánována přeložka. Není předložen způsob provedení. Pouze je uvedena jako nadzemní. Správce toků předpokládá po rekonstrukci mostu vzhledem k charakteru vedení na sloupech



LESY ČESKÉ REPUBLIKY, S.P., OŘ severní Čechy

Dr. Vrbenského 2874/1, Teplice 415 01, tel. +420956946111, Fax.: +420, or946@lesycr.cz, ID DS: e8jcfsn

podél komunikace zachování stávající výšky nad tokem. V případě změn bude projednáno se správcem toku. Případné další přeložky sítí rovněž budou projednány se správcem toku.

- Zahájení a ukončení prací bude oznámeno jak na kontakt správce toků, tak na kontakt uvedené pracovnice pro katastr a restituce.

Účelem vyjádření je stanovisko správce toků ke jmenované stavbě. Investorem je **Krajská správa a údržba silnic Středočeského kraje, p. o.** se sídlem: Zborovská 11, 150 21 Praha 5. Inženýring zajišťuje **Jiří Matějka SAGASTA s.r.o., tel. 603 421 940.**



Vyjádření platí 2 roky od data vydání a lze ho využít pro všechny stupně řízení.

S pozdravem

Lesy České republiky, s.p. [17]
se sídlem Přemyslova 1106/19, Nový Hradec Králové
500 08 Hradec Králové
IČ: 42196451, DIČ: CZ42196451
Oblastní ředitelství severní Čechy
Dr. Vrbenského 2874/1, 415 01 Teplice

Ing. Michal Rousek

náměstek pro vodní hospodářství a investice



Přílohy: Situace CEVT 3x; Situace nového mostu s poznámkami dle vyjádření; Záborový elaborát

Lesy České republiky, s.p., se sídlem Přemyslova 1106/19, Nový Hradec Králové, Hradec Králové, PSČ 500 08

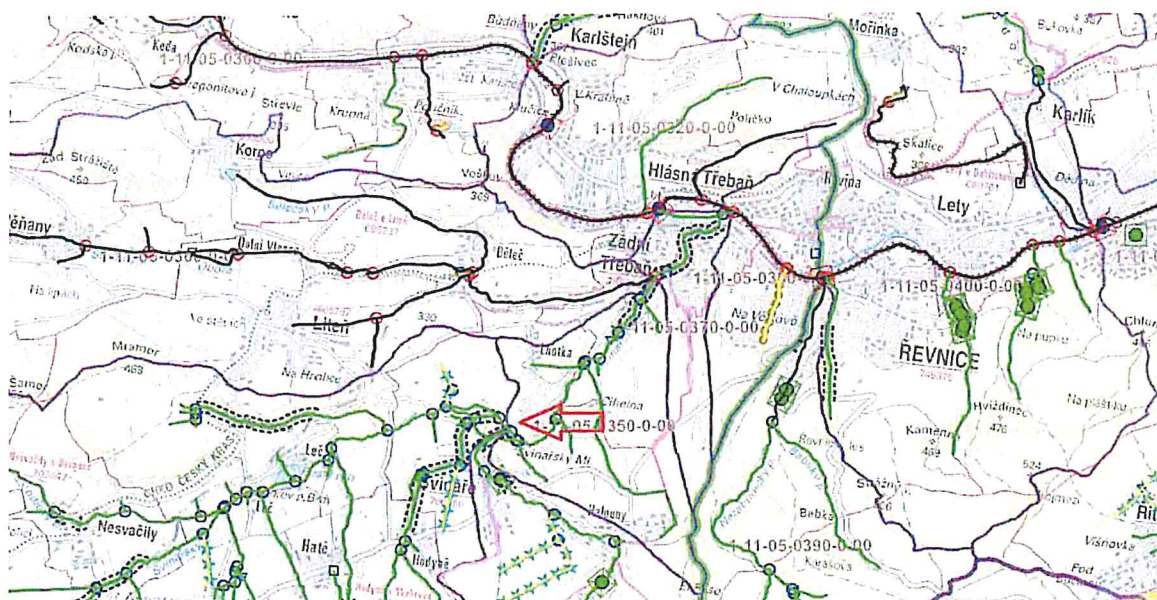
Spisová značka AXII 540 vedená u rejstříkového soudu v Hradci Králové, IČ: 42196451, DIČ: CZ42196451

Lesy České republiky, s.p., jsou držitelem osvědčení o účasti v certifikaci lesů, loga PEFC (08-2101/0001) a certifikátu C-o-C.

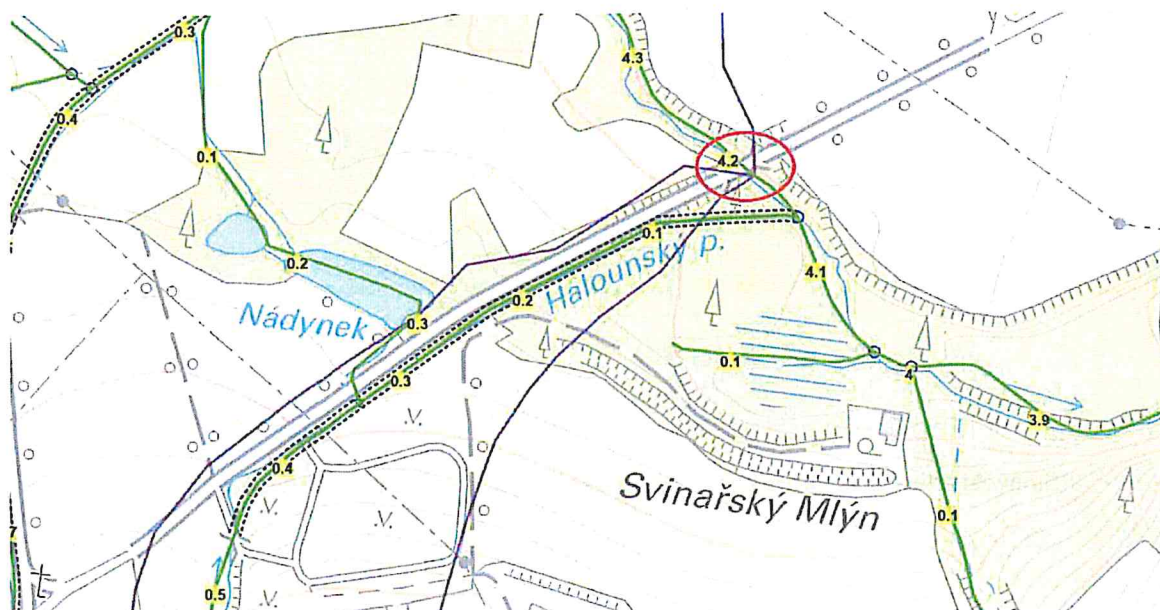


Státní podnik Lesy České republiky, s.p., zachovává nulovou toleranci k jakémukoli nelegálnímu jednání a dodržuje maximální transparentnost, legální a etiku. Součástí firemní kultury státního podniku Lesy České republiky, s.p. je Criminal compliance program (viz www.lesycr.cz), který stanoví zásady a pravidla jednání zaměstnanců či jiných osob jednajících za státní podnik Lesy České republiky, s.p. (dále jen „zaměstnanec“). Každý zaměstnanec má povinnost oznámit jakékoli podezření či nelegální jednání. V jakémkoli případě, kdy je jednání zaměstnance v rozporu s Criminal compliance programem, nelze je považovat za jednání v rámci nebo v zájmu státního podniku Lesy České republiky, s.p. Takové jednání je možné oznámit, a to i anonymně způsoby uvedenými na webových stránkách. www.lesycr.cz

Situace CEVT – širší



Situace CEVT – podrobná



Lesy České republiky, s.p., se sídlem Přemyslova 1106/19, Nový Hradec Králové, Hradec Králové, PSČ 500 08

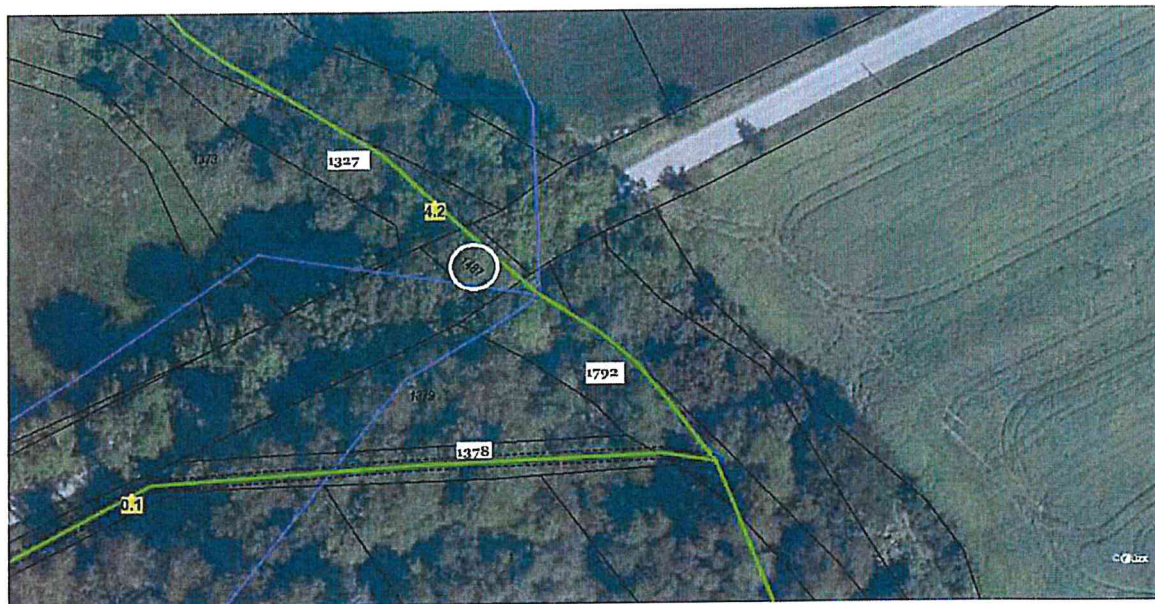
Spisová značka AXII 540 vedená u rejstříkového soudu v Hradci Králové, IČ: 42196451, DIČ: CZ42196451

Lesy České republiky, s.p., jsou držitelem osvědčení o účasti v certifikaci lesů, loga PEFC (08-2101/0001) a certifikátu C-o-C



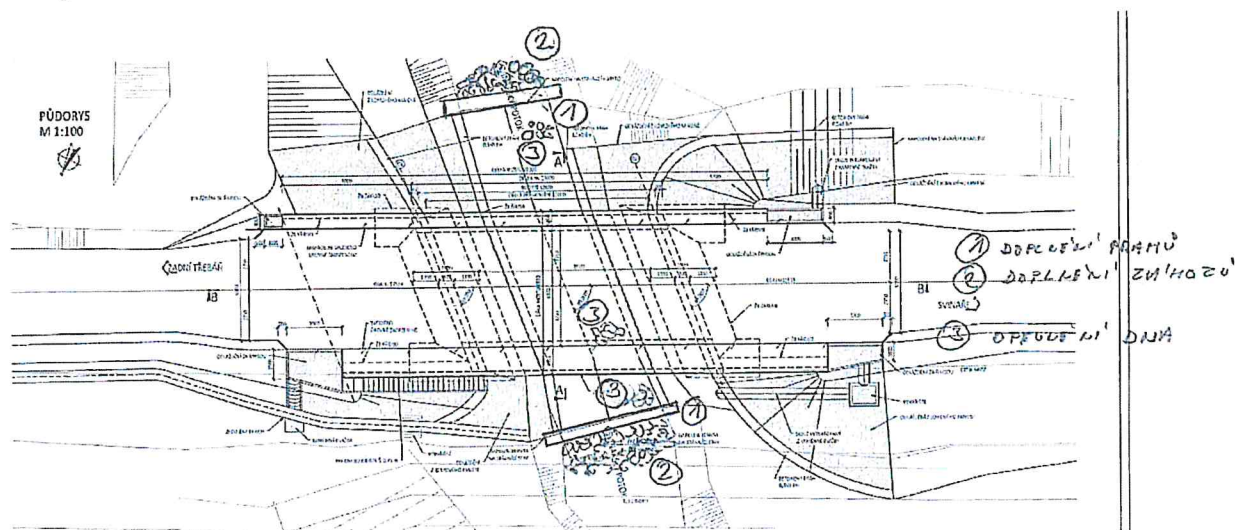
Státní podnik Lesy České republiky, s.p., zachovává nulovou toleranci k jakémukoli nelegálnímu jednání a dodržuje maximální transparentnost, legálnost a etiku. Součástí firemní kultury státního podniku Lesy České republiky, s.p., je Criminal compliance program (viz www.lesycr.cz), který stanoví zásady a pravidla jednání zaměstnanců či jiných osob jednajících za státní podnik Lesy České republiky, s.p. (dále jen „zaměstnanec“). Každý zaměstnanec má povinnost oznámit jakékoli podezření či nelegální jednání. V jakémkoli případě, kdy je jednání zaměstnance v rozporu s Criminal compliance programem, nelze je považovat za jednání v rámci nebo v zájmu státního podniku Lesy České republiky, s.p. Taková jednání je možné oznámit, a to i anonymně způsoby uvedenými na webových stránkách www.lesycr.cz

Situace KN + ortofoto



Situace z PD

Půdorys – schéma bez měřítka



Lesy České republiky, s.p., se sídlem Přemyslova 1106/19, Nový Hradec Králové, Hradec Králové, PSČ 500 08

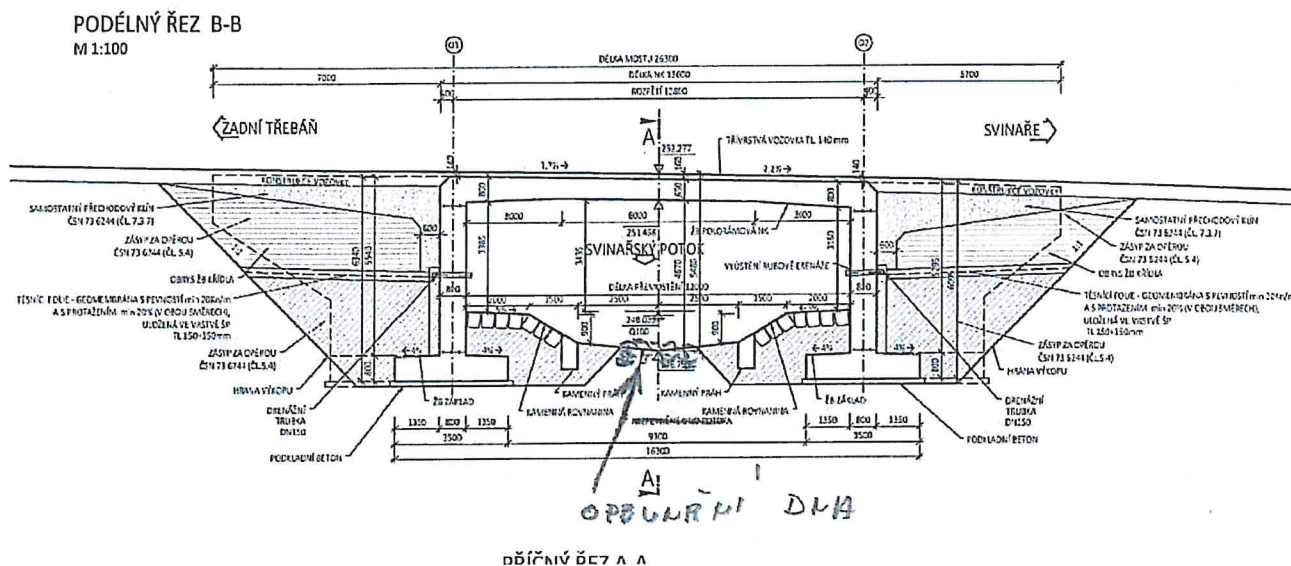
Spisová značka AXII 540 vedená u rejstříkového soudu v Hradci Králové, IČ: 42196451, DIČ: CZ42196451

Lesy České republiky, s.p., jsou držitelem osvědčení o účasti v certifikaci lesů, loga PEFC (08-2101/0001) a certifikátu C-o-C.

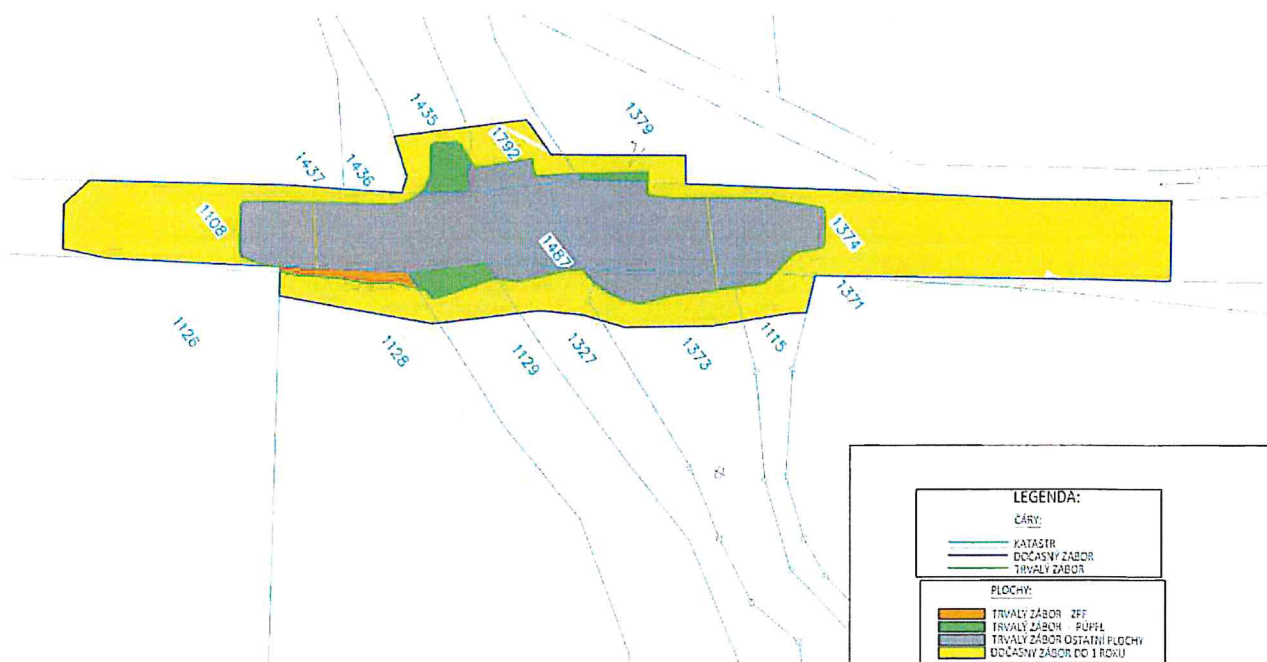


Státní podnik Lesy České republiky, s.p., zachovává nulovou toleranci k jakémukoli nelegálnímu jednání a dodržuje maximální transparentnost, legalitu a etiku. Součástí firemní kultury státního podniku Lesy České republiky, s.p., je Criminal compliance program (viz www.lesy.cz), který stanoví zásady a pravidla jednání zaměstnanců či jiných osob jednajících za státní podnik Lesy České republiky, s.p. (dále jen „zaměstnanec“). Každý zaměstnanec má povinnost oznámit jakékoli podezření či nelegální jednání. V jakémkoli případě, kdy je jednání zaměstnance v rozporu s Criminal compliance programem, nelze je považovat za jednání v rámci nebo v zájmu státního podniku Lesy České republiky, s.p. Takové jednání je možné oznámit, a to i anonymně způsoby uvedenými na webových stránkách www.lesy.cz

Řez B – B – schéma bez měřítka



Záborový elaborát



Lesy České republiky, s.p., se sídlem Přemyslova 1106/19, Nový Hradec Králové, Hradec Králové, PSČ 500 08

Spisová značka AXII 540 vedená u rejstříkového soudu v Hradci Králové, IČ: 42196451, DIČ: CZ42196451

Lesy České republiky, s.p., jsou držitelem osvědčení o účasti v certifikaci lesů, loga PEFC (08-2101/0001) a certifikátu C-o-C.



Státní podnik Lesy České republiky, s.p., zachovává nulovou toleranci k jakémukoli nelegálnímu jednání a dodržuje maximální transparentnost, legálnost a etiku. Součástí firemní kultury státního podniku Lesy České republiky, s.p., je Criminal compliance program (viz www.lesycr.cz), který stanoví zásady a pravidla jednání zaměstnanců či jiných osob jednajících za státní podnik Lesy České republiky, s.p. (dále jen „zaměstnanec“). Každý zaměstnanec má povinnost oznámit jakékoli podezření či nelegální jednání. V jakémkoli případě, kdy je jednání zaměstnance v rozporu s Criminal compliance programem, nelze je považovat za jednání v rámci nebo v zájmu státního podniku Lesy České republiky, s.p. Takové jednání je možné oznámit a to i anonymně způsobem uvedenými na webových stránkách www.lesycr.cz

**Městský úřad Beroun**

Odbor územního plánování a regionálního rozvoje

Sagasta s.r.o.

Novodvorská 1010

142 00 Praha 4

Datum:
08.03.2021Číslo jednací:
MBE/10410/2021/UPRR-ZeHSpisová značka:
00213/2021/UPRR/2Vyřizuje / telefon:
Ing. Harjanti Zelinková/
311654139E-mail:
uprr6@muberoun.cz**ZÁVAZNÉ STANOVISKO
orgánu územního plánování**

Městský úřad Beroun, odbor územního plánování a regionálního rozvoje jako orgán územního plánování příslušný podle § 6 odst. 1 písm. e) zákona č. 183/2006 Sb., o územním plánování a stavebním řádu (stavební zákon), ve znění zákona č. 225/2017 Sb., dále jen („stavební zákon“), přezkoumal podle § 96b odst. 3 stavebního zákona z hlediska souladu s politikou územního rozvoje, s územně plánovací dokumentací a z hlediska uplatňování cílů a úkolů územního plánování záměr

**III/11519 Svinaře, most ev.č. 11519 – 1 přes Svinařský potok
na pozemcích parc. č. 1108, 1374, 1487, 1435, 1792, 1327, 1129, 1128, 1115, 1373, 1379
k. ú. Svinaře**

Stávající konstrukce mostu bude odstraněna a nahrazena novou železobetonovou konstrukcí. Nová stavba bude odpovídat normové kategorii S 6,5. Celková délka úpravy komunikace je 94,2 m. Celková délka mostu je 26,3 m, šířka je 8,85 m.

Záměr je přípustný

- podmínky pro přípravu a uskutečnění záměru se nestanoví.

Platnost závazného stanoviska:

Závazné stanovisko platí 2 roky ode dne vydání.

Odůvodnění:

Městský úřad Beroun odbor územního plánování a regionálního rozvoje, který je dotčeným orgánem územního plánování obdržel dne 22. 2. 2021 žádost, kterou podala společnost SAGASTA s.r.o., Novodvorská 1010, 14200 Praha 4, o vydání závazného stanoviska k záměru III/11519 Svinaře, most ev.č. 11519 – 1 přes Svinařský potok na pozemcích parc. č. 1108, 1374, 1487, 1435, 1792, 1327, 1129, 1128, 1115, 1373, 1379 k. ú. Svinaře. Investorem je Krajská správa a údržba komunikací Středočeského kraje.

K žádosti o vydání závazného stanoviska byly doloženy tyto podklady:

Projektová dokumentace, odpovědný projektant Ing. Zuzana Biela. Datum dokumentace 02/2021.

Kromě podkladů předložených žadatelem vycházel Městský úřad Beroun, odbor územního plánování a regionálního rozvoje jako orgán územního plánování z

» Politiky územního rozvoje České republiky, ve znění Aktualizace č. 1, schválné dne Usnesením vlády ČR č. 276 o Aktualizaci č. 1 PÚR ČR ze dne 15. dubna 2015 (dále jen „PÚR“)

» Zásad územního rozvoje Středočeského kraje vydaných dne 7. 2. 2012 a nabyly účinnosti dne 22. 2. 2012. ZÚR SK byly upraveny 1. aktualizací, která byla vydána Zastupitelstvem Středočeského kraje usnesením č. 007-18/2015/ZK dne 27. 7. 2015 (dále jen „ZÚR“),

» Územního plánu Svinaře, který nabyl účinnosti dne 7. 10. 2014

» Změny č. 1 územního plánu Svinaře, která nabyla účinnosti dne 11.10.2018

Přezkoumání záměru

Městský úřad Beroun, odbor územního plánování a regionálního rozvoje jako orgán územního plánování přezkoumal záměr podle § 96b odst. 3 stavebního zákona, zda je přípustný z hlediska souladu s politikou územního rozvoje a územně plánovací dokumentací a z hlediska uplatňování cílů a úkolů územního plánování, či nikoliv.

Orgán územního plánování přezkoumal soulad záměru s

- **politikou územního rozvoje**

Obec Svinaře se dle PÚR nachází mimo rozvojovou osu OS1 Praha – Plzeň – hranice ČR/Německo (–Nürnberg). Navržený záměr je v souladu s prioritami PÚR a není v kolizi s plochami a koridory vymezenými PÚR.

- **zásadami územního rozvoje**

Obec Svinaře se nachází mimo rozvojové oblasti OB1 Praha, v místě navrženého záměru se nenachází žádné plochy ani koridory nadmístního významu vymezené v ZÚR. Záměr je v souladu s prioritami ZÚR. Záměr je se ZÚR v souladu.

- **územním plánem**

Požadavek na umístění III/11519 Svinaře, most ev.č. 11519 – 1 přes Svinařský potok na pozemcích parc. č. 1108, 1374, 1487, 1435, 1792, 1327, 1129, 1128, 1115, 1373, 1379 k. ú. Svinaře respektuje platný územní plán Svinaře.

Předmětná lokalita je zahrnuta do ploch:

Dopravní infrastruktura – silnice (DS)

Hlavní využití:

Pozemní komunikace – silnice.

Přípustné využití území, činnosti a stavby:

- silniční komunikace
- doprovodné chodníky a cyklistické trasy
- odstavná a parkovací stání
- jednoduché stavby pro obsluhu plochy (např. přístřešky na zastávkách veřejné dopravy)
- sítě a zařízení technické infrastruktury
- zeleň (ochranná, aleje apod.)

Nepřípustné využití území, činnosti a stavby:

- jiné než přípustné využití, činnosti a stavby

Pravidla uspořádání území:

Max. zastavěná plocha: nestanoveno

Min. plocha zeleně: nestanoveno

Max. hladina zástavby: 1 NP

Úpravy silnic II. třídy budou navrhovány v kategorii S 9,5/70, III. třídy S 7,5.

Dále záměr zasahuje do ploch:

Lesní plochy (LE)

Hlavní využití:

Pozemky určené k plnění funkcí lesa.

Přípustné využití území, činnosti a stavby:

- lesní produkce (lesy hospodářské)
- zvláštní režim hospodaření (plochy ÚSES)
- plochy a stavby, které jsou součástí PUPFL a slouží lesnímu hospodářství – např. zpevněné lesní cesty, drobné vodní plochy, ostatní plochy, pastviny a políčka pro zvěř
- umístování staveb, zařízení a jiných opatření pro účely uvedené v § 18 odst. 5 stavebního zákona je umožněno v tomto rozsahu:
 - pro lesnictví, pro vodní hospodářství, pro ochranu přírody a krajiny, pro snižování nebezpečí ekologických a přírodních katastrof a pro odstraňování jejich důsledků – budovy pouze mimo stromové porosty
 - pro veřejnou dopravní infrastrukturu – pouze komunikace pěší, účelové a cyklistické
 - pro veřejnou technickou infrastrukturu – pouze inženýrské sítě a dále koncová zařízení místního významu (zásobování obce nebo sousedních obcí)
 - pro účely rekreace a cestovního ruchu – cyklistické stezky, hygienická zařízení a informační centra pro turistický ruch – budovy pouze mimo stromové porosty

Podmínečně přípustné využití území, činnosti a stavby:

Za předpokladu že v ploše či její části bude vydáno rozhodnutí, že se nejedná o PUPFL:

- v tomto případě se využití plochy řídí ustanovením pro plochy smíšené nezastavěné SN
- Nepřípustné využití území, činnosti a stavby:
- jiné než přípustné využití, činnosti a stavby
 - umístování staveb, zařízení a jiných opatření pro účely uvedené v § 18 odst. 5 stavebního zákona je vyloučeno mimo ty, které jsou uvedené jako přípustné

Pravidla uspořádání území:

Max. hladina zástavby: 1 NP, u staveb lesního hospodářství (např. skladování sena) je možné 1 NP + podkroví, max. však 6 m.

Max. zastavěná plocha jednoho objektu: max. 100 m².

Přírodní plochy (PP)

Hlavní využití:

Území přírodního prostředí (přírozené louky, příbřežní porosty, zeleň solitérní a liniová, náletová zeleň, mokřady, apod.), určené pro biocentra a chráněné prvky přírody.

Přípustné využití území, činnosti a stavby:

- přírozené louky, příbřežní porosty, náletová zeleň, mokřady
- liniové a plošné keřové a nelesní stromové porosty pro ekologickou stabilizaci krajiny (stromořadí, remízy, meze, keřové pláště apod.)
- zeleň ploch územního systému ekologické stability – biocentra; hospodaření na plochách biocenter podléhá režimu ÚSES
- vodní plochy
- výsadba porostů lesního typu – max. do vzdálenosti 50 m od zastavěného území a zastavitelných ploch
- umístování staveb, zařízení a jiných opatření pro účely uvedené v § 18 odst. 5 stavebního zákona je umožněno v tomto rozsahu:
 - pro lesnictví, pro vodní hospodářství, pro ochranu přírody a krajiny, pro snižování nebezpečí ekologických a přírodních katastrof a pro odstraňování jejich důsledků – vše pouze bez budov a bez oplocení
 - pro veřejnou dopravní infrastrukturu – pouze komunikace pěší, účelové a cyklistické
 - pro veřejnou technickou infrastrukturu – pouze inženýrské sítě bez koncových zařízení

- pro účely rekreace a cestovního ruchu – pouze cyklistické stezky

Nepřípustné využití území, činnosti a stavby:

- jiné než přípustné využití, činnosti a stavby
- umístování staveb, zařízení a jiných opatření pro účely uvedené v § 18 odst. 5 stavebního zákona je vyloučeno mimo ty, které jsou uvedené jako přípustné
- je zakázáno provádět stavby a změny kultur, které by snížily stupeň ekologické stability nebo znesnadnily realizaci ÚSES

Pravidla uspořádání území: Umístování budov je vyloučeno.

Smíšené nezastavěné plochy (SN)

Hlavní využití:

Nezastavitelné polyfunkční území určené pro krajinné prostředí bez specifikace využití.

Přípustné využití území, činnosti a stavby:

- zemědělský půdní fond (orná půda, TTP); obnova zemědělské produkce na ZPF (např. odstranění náletových dřevin)
- stavby, které jsou součástí ZPF – rybníky s chovem ryb nebo drůbeže, nezemědělská půda potřebná k zajišťování zemědělské výroby – účelové komunikace pro zemědělské účely (polní cesty); závlahová a odvodňovací zařízení a závlahové vodní nádrže, odvodňovací příkopy, hráze sloužící k ochraně před zamokřením nebo zaplavením, protierozní opatření
- stavby určené pro obsluhu plochy (přístřešky pro dobytek a koně na pastvě, úschova krmiva, podestýlky, techniky a nářadí apod.)
- oplocování u zahrad a sadů,
- ohrazené výběhy nestavebního charakteru, pastviny, tréninkové travnaté louky
- přirozené louky, příbřežní porosty, náletová zeleň, mokřady
- liniové a plošné keřové a nelesní stromové porosty pro ekologickou stabilizaci krajiny (stromořadí, remízy, meze, keřové pláště apod.)
- zeleň ploch územního systému ekologické stability – biokoridory
- vodní plochy
- výsadba porostů lesního typu – max. do vzdálenosti 50 m od zastavěného území a zastavitelných ploch
- umístování staveb, zařízení a jiných opatření pro účely uvedené v § 18 odst. 5 stavebního zákona je umožněno v tomto rozsahu:
 - pro zemědělství, pro lesnictví, pro vodní hospodářství, pro ochranu přírody a krajiny, pro snižování nebezpečí ekologických a přírodních katastrof a pro odstraňování jejich důsledků – budovy pouze mimo stromové porosty
 - pro veřejnou dopravní infrastrukturu – pouze komunikace místní, pěší, účelové a cyklistické
 - pro veřejnou technickou infrastrukturu – pouze inženýrské sítě a dále koncová zařízení místního významu (zásobování obce nebo sousedních obcí)
 - pro účely rekreace a cestovního ruchu – pouze cyklistické stezky a hygienická zařízení – budovy pouze mimo stromové porosty

Podmínečně přípustné využití území, činnosti a stavby:

Podmínkou je, že pozemek navazuje na zastavěné území

- změny druhu pozemku (kultury) v rámci zemědělského půdního fondu bez omezení (tj. i na zahrady nebo ovocný sad). Změny druhu pozemku v rámci zemědělského půdního fondu *bez návaznosti na zastavěné území* jsou umožněny pouze na plochy orné půdy nebo na trvalý travní porost.

Nepřípustné využití území, činnosti a stavby:

- jiné než přípustné využití, činnosti a stavby
- umístování staveb, zařízení a jiných opatření pro účely uvedené v § 18 odst. 5 stavebního zákona je vyloučeno mimo ty, které jsou uvedené jako přípustné

Pravidla uspořádání území:

Max. hladina zástavby: max. 1 NP, u staveb pro zemědělství a lesnictví je možné 1 NP + podkroví (např. skladování sena), max. však 6 m.

Max. zastavěná plocha jednoho objektu 100 m².

Oplocení: pouze u pozemků dle Katastru nemovitostí vedených jako zahrada nebo ovocný sad, a

dále oplocení nestavebního charakteru u pastvin.

Jedná se o rekonstrukci stávajícího mostu. Záměr je v souladu s územním plánem Svinaře. Dále upozorňujeme, že záměr zasahuje do lokálního biocentra LBC 12 – Halounský potok

- **cíli a úkoly územního plánování** stanovenými v § 18 a 19 stavebního zákona.

Orgán územního plánování posoudil záměr – III/11519 Svinaře, most ev.č. 11519 – 1 přes Svinařský potok na pozemcích parc. č. 1108, 1374, 1487, 1435, 1792, 1327, 1129, 1128, 1115, 1373, 1379

k. ú. Svinaře – také z hlediska relevantních cílů a úkolů územního plánování (§ 18 a § 19 stavebního zákona). Záměrem je přestavba mostu v nezastavěném území a související oprava vozovky před a za mostem. Stávající nosná konstrukce mostu vykazuje značné závady. Záměr nemá vliv na charakter zástavby. Záměr je v souladu s cíli a úkoly územního plánování.

Poučení:

Platnost závazného stanoviska lze prodloužit, pokud se nezměnily podmínky v území.

Závazné stanovisko nepozbývá platnosti:

- a) bylo-li na základě žádosti podané v době jeho platnosti vydáno územní rozhodnutí, společné povolení nebo jiné obdobné rozhodnutí podle jiného zákona a toto rozhodnutí nabylo právní moci,
- b) byla-li na základě návrhu veřejnoprávní smlouvy nahrazující územní rozhodnutí nebo společné povolení podaného v době jeho platnosti uzavřena veřejnoprávní smlouva a tato veřejnoprávní smlouva nabyla účinnosti, nebo
- c) nabyli-li právních účinků územní souhlas nebo společný územní souhlas a souhlas s provedením ohlášeného stavebního záměru vydaný k oznámení stavebního záměru učiněného v době platnosti závazného stanoviska.

Součástí odůvodnění musí být odůvodnění případné delší platnosti závazného stanoviska, než stanoví zákon (§ 96b odst. 5 stavebního zákona).

Dostane-li se toto závazné stanovisko do rozporu s politikou územního rozvoje nebo s územně plánovací dokumentací, která byla vydána po vydání závazného stanoviska, orgán územního plánování, který závazné stanovisko vydal, je nahradí z moci úřední novým závazným stanoviskem.

Proti závaznému stanovisku se nelze odvolat. Jeho obsah lze napadnout pouze v rámci odvolání, podaného proti rozhodnutí ve věci samé. Nezákonné závazné stanovisko lze zrušit nebo změnit v přezkumném řízení, k němuž je příslušný správní orgán nadřízený správnímu orgánu, který závazné stanovisko vydal.



Zelinková
Ing. Harjanti Zelinková
referent odboru územního plánování
a regionálního rozvoje

Městský úřad Beroun
Odbor životního prostředí

SAGASTA s.r.o.
Novodvorská 1010/14
142 00 Praha 4 – Lhotka
IČ: 04598555

Datum:
2021-03-02

Číslo jednací:
MBE/10426/2021/ŽP-HaL

Spisová značka:
00525/2021/ŽP

Vyřizuje / telefon:
Lenka Hadáčková / 311 654 275

E-mail:
odpad@muberon.cz

Počet listů: 2

Vyjádření odboru životního prostředí

Dne 22.2.2021 byla odboru ŽP MěÚ Beroun doručena žádost právnické osoby SAGASTA s.r.o. se sídlem Novodvorská 1010/14, Lhotka, 142 00 Praha 4, IČ: 04598555 o vyjádření ke stavbě vedené pod názvem „III/11519 Svinaře, most ev. č. 11519-1 přes Svinařský potok u Svinař“ na pozemcích p. č. 1108, 1374, 1487, 1435, 1792, 1327, 1129, 1128, 1115, 1373 a 1379 v k. ú. Svinaře.

Popis návrhu:

Jedná se o přestavbu mostu ev.č. 11519-1 a související úpravu vozovky před mostem a za mostem.

Stávající konstrukce mostu bude demolována a bude provedena nová žlb.monolitická polorámová konstrukce plošně založena.

Komunikace na mostě je v přímém, v příčném střežovitém sklonu 2,5 %, s revizním chodníkem šířky 0,75 na pravé římse. Na levé římse bude osázeno ocelové zábradelní svodidlo úrovně zadržení H2, na pravé římse bude na vnější straně osazeno ocelové zábradlí výšky 1,1 m a na vnitřní straně ocelové svodidlo úrovně zadržení H2.

V místě přestavby mostu budou upravované svahy silničního tělesa ozeleněny. Svahy kolem mostu budou odlážděny kamennou dlažbou do betonového lože ukončenou kamenným prahem.

Most převádí komunikaci III/11519 pře koryto Svinařského potoka.

1) Vyjádření podle zákona č. 201/2012 Sb., o ochraně ovzduší

Nemáme námitek. Zájmy chráněné zákonem o ochraně ovzduší nejsou dotčeny.

2) Vyjádření podle zákona č. 289/1995 Sb., o lesích a o změně a doplnění některých zákonů, ve znění pozdějších změn a doplňků

Stavebník požádá odbor životního prostředí MěÚ Beroun o závazné stanovisko - souhlas k dotčení pozemků do vzdálenosti 50 m od okraje lesa a souhlas k vydání územního rozhodnutí,

jímž mají být dotčeny pozemky určené k plnění funkcí lesa (PUPFL) podle § 14 odst. 2 zákona č. 289/1995 Sb.

Na základě pravomocného územního rozhodnutí stavby (před vydáním stavebního povolení) je pak třeba požádat u MěÚ Beroun, odboru životního prostředí, o rozhodnutí o odnětí stavbou dotčených lesních pozemků plnění funkcí lesa (§ 13 a § 16 odst. 1 zákona č. 289/1995 Sb.).

Bližší informace tel.č.311 654 281, Ing. Dopiráková.

3) Vyjádření podle zákona ČNR č. 334/1992 Sb., o ochraně zemědělského půdního fondu, ve znění pozdějších změn a doplňků

Stavebník požádá na odbor ŽP MěÚ Beroun o souhlas s trvalým odnětím pozemku parc. č. 1128 ze ZPF dle § 9 zákona.

Souhlasu s odnětím není třeba k nezemědělským účelům po dobu kratší než jeden rok včetně doby potřebné k uvedení zemědělské půdy do původního stavu, je-li termín zahájení nezemědělského využívání zemědělské půdy nejméně 15 dní předem písemně oznámen orgánu ochrany ZPF (MěÚ Beroun, odbor ŽP).

Bližší informace tel.č.311 654 125, Ing. Sýkorová.

4) Vyjádření podle zákona ČNR č. 114/1992 Sb., o ochraně přírody a krajiny, ve znění pozdějších změn a doplňků

Stavebník požádá MěÚ Beroun, odbor životního prostředí, o závazné stanovisko k zásahu do významného krajinného prvku (VKP) „vodní tok“ a „les“ podle § 4 odst. 2 zákona č. 114/1992 Sb. Součástí žádosti bude uvedení konkrétního způsobu a rozsahu dotčení uvedených VKP, půdorys, podélný a příčný řez stavby, včetně uvedení nároku na kácení zeleně kolem vodního toku a lesního porostu a vyjádření správce vodního toku a odborného lesního hospodáře.

S ohledem na výskyt zvláště chráněného druhu živočicha (střevle potoční) je nutné dále doložit pravomocné rozhodnutí Krajského úřadu Středočeského kraje, odboru životního prostředí a zemědělství - výjimka ze zákazů zvláště chráněných druhů podle § 56 zákona č. 114/1992 Sb. resp. sdělení tohoto orgánu ochrany přírody, že stanovenou výjimku vydávat nebude, dále vyjádření zpracovatele projektové dokumentace resp. doplnění projektu záměru ve vztahu k navrženým opatřením k eliminaci vlivů na stávající biotu podle zpracovaného biologického průzkumu, se zohledněním případných podmínek rozhodnutí - výjimky ze zákazů zvláště chráněných druhů podle § 56 zákona č. 114/1992 Sb.

Dále požadujeme v rámci realizace stavby důsledně respektovat stávající zeleň rostoucí mimo les včetně kořenového systému (dodržení normy ČSN 83 9061 Technologie vegetačních úprav v krajině – Ochrana stromů, porostů a vegetačních ploch při stavebních pracích).

Upozorňujeme, že kácení dřevin rostoucích mimo les se stanovenou velikostí nebo jinou charakteristikou podléhá povolení podle § 8 zákona č. 114/1992 Sb., orgánem ochrany přírody je Obecní úřad Svinaře.

Bližší informace tel.č. 311 654 283, Bc. Blahovcová.

5) Vyjádření podle zákona č. 541/2020 Sb., o odpadech

Nemáme námitek. Zájmy chráněné zákonem o odpadech nejsou záměrem dotčeny.

6) Vyjádření podle § 18 zákona č. 254/2001 Sb., o vodách, ve znění pozdějších předpisů

Odbor ŽP MěÚ Beroun vydá závazné stanoviska dle § 17 odst. 1 a) – souhlas se stavbou na pozemcích, na kterých se nachází koryto vodního toku a na pozemcích s pozemky vodního toku sousedících.

Upozornění:

Toto vyjádření nenahrazuje povolení ani souhlas ke stavbě a není rozhodnutím ani závazným stanoviskem ve smyslu předpisů o správním řízení.

Jeho platnost není omezena a platí pro všechny stupně řízení vedené v předmětné věci stavebním úřadem za předpokladu, že nedojde ke změně posuzovaného návrhu a ke změně právních předpisů, podle kterých byl návrh posuzován.

Výše požadovaná závazná stanoviska jsou podkladem pro stavební úřad a stavebník je povinen si je obstarat. Bez těchto stanovisek nemůže stavební úřad vydat povolení ke stavbě nebo činnosti.

Tiskopisy žádostí dle textu lze najít na www.mesto-beroun.cz.

RNDr. Jitka Ciroková v.r.
vedoucí odboru životního prostředí

Za správnost vyhotovení: Kateřina Kejlová

Městský úřad Beroun

Odbor životního prostředí

Datum:
2021-03-15Číslo jednací:
MBE/10428/2021/ŽP-HaLSpisová značka:
00524/2021/ŽPVyřizuje / telefon:
Lenka Hadáčková / 311 654 275E-mail:
odpad@muberoun.cz

Počet listů: 1

VYJÁDŘENÍ

Městský úřad Beroun, odbor životního prostředí jako orgán veřejné správy v oblasti odpadového hospodářství, věcně příslušný dle § 126 písm. k) zákona č. 541/2020 Sb., o (dále jen zákon o odpadech), a místně příslušný podle § 11 odst. 1 písm. b) zákona č. 500/2004 Sb., správní řád, ve znění pozdějších předpisů (dále jen správní řád), na základě žádosti, kterou podala právnická osoba SAGASTA s.r.o. se sídlem Novodvorská 1010/14, Lhotka, 142 00 Praha 4, IČ: 04598555, vydává dle § 146 odst. 3 písm. b) zákona o odpadech

vyjádření

z hlediska nakládání s odpady ke změně dokončené stavby podléhající ohlášení nebo povolení podle stavebního zákona vedené pod názvem „III/11519 Svinaře, most ev. č. 11519-1 přes Svinařský potok u Svinař“ na pozemcích p. č. 1108, 1374, 1487, 1435, 1792, 1327, 1129, 1128, 1115, 1373 a 1379 v k. ú. Svinaře z hlediska nakládání s odpady.

O d ů v o d n ě n í :

Dne 22.2.2021 požádala právnická osoba SAGASTA s.r.o. se sídlem Novodvorská 1010/14, Lhotka, 142 00 Praha 4, IČ: 04598555, Městský úřad Beroun, odbor životního prostředí jako věcně a místně příslušný správní úřad o vyjádření z hlediska nakládání s odpady ke změně dokončené stavby podléhající ohlášení nebo povolení podle stavebního zákona.

Jedná se o vyjádření podle § 146 odst. 3 písm. b) zákona o odpadech. K žádosti byly doloženy tyto údaje: Průvodní zpráva, souhrnná technická zpráva a záborový elaborát, zpracované Ing. Kateřinou Kučerovou z 02/2021, seznam odpadů, situační výkres širších vztahů, katastrální situační výkres v měřítku 1:500 a koordinační situační výkres v měřítku 1:500.

Dne 24.2.2021 byl žadatel Městským úřadem Beroun, odborem životního prostředí pod č.j. MBE/11037/2021/ŽP-HaL vyzván k odstranění nedostatků podané žádosti. Nedostatky byly odstraněny dne 5.3.2021 podáním č.j. MBE/15161/2021/ŽP-HaL.

Při výstavbě objektu pod názvem „III/11519 Svinaře, most ev. č. 11519-1 přes Svinařský potok u Svinař“ na pozemcích p. č. 1108, 1374, 1487, 1435, 1792, 1327, 1129, 1128, 1115, 1373 a 1379 v k. ú. Svinaře vzniknou tyto odpady podle vyhlášky Ministerstva životního prostředí č. 8/2021 Sb., o Katalogu odpadů a posuzování vlastností odpadů (Katalog odpadů):

Katalogové číslo odpadu	Název druhu odpadu podle Katalogu odpadů	Kategorie odpadů	Způsob nakládání s odpady
17 01 01	Beton	O	S odpady bude nakládáno v souladu se zákonem o odpadech.
17 03 02	Asfaltové směsi neuvedené pod číslem 17 03 01	O	S odpady bude nakládáno v souladu se zákonem o odpadech.
17 05 04	Zemina a kamení neuvedené pod číslem 17 05 03	O	S odpady bude nakládáno v souladu se zákonem o odpadech.

Po posouzení žádosti a předložených podkladů Městský úřad Beroun, odbor životního prostředí jako orgán veřejné správy v oblasti odpadového hospodářství ověřil, že žadatel bude při stavbě pod názvem „III/11519 Svinaře, most ev. č. 11519-1 přes Svinařský potok u Svinař“ na pozemcích p. č. 1108, 1374, 1487, 1435, 1792, 1327, 1129, 1128, 1115, 1373 a 1379 v k. ú. Svinaře nakládat se vzniklými odpady v souladu s povinnostmi vyplývající ze zákona o odpadech a prováděcích právních předpisů.

Toto vyjádření nenahrazuje povolení ani souhlas ke stavbě a není rozhodnutím ani závazným stanoviskem ve smyslu předpisů o správním řízení.

Jeho platnost není omezena a platí pro všechny stupně řízení vedené v předmětné věci stavebním úřadem za předpokladu, že nedojde ke změně posuzovaného návrhu a ke změně právních předpisů, podle kterých byl návrh posuzován.

RNDr. Jitka Ciroková v.r.
vedoucí odboru životního prostředí

Doručí se (do datové schránky):
SAGASTA s.r.o. se sídlem Novodvorská 1010/14, Lhotka, 142 00 Praha 4, IČ: 04598555

Za správnost vyhotovení: Kateřina Kejlová

**Městský úřad Beroun**
Odbor životního prostředíDatum:
20.5.2021Číslo jednací:
MBE.29773/2021/ZP-LiBSpisová značka:
00605/2021 ZPVyřizuje / telefon:
B.Lichnová / 311654273E-mail:
zp8@muberon.cz**Z á v a z n é s t a n o v i s k o**

Městský úřad Beroun, odbor životního prostředí, jako věcně příslušný vodoprávní úřad podle ustanovení § 104 odst. 2 písm. c) a § 106 odst. 1 zákona č. 254/2001 Sb., o vodách a o změně některých zákonů, ve znění pozdějších změn (dále jen „vodní zákon“) a jako místně příslušný vodoprávní úřad podle ustanovení § 11 odst. 1 písm. b) zákona č. 500/2004 Sb., správní řád, ve znění pozdějších předpisů (dále jen „správní řád“), žadateli – právnické osobě

- **Krajská správa a údržba silnic Středočeského kraje, příspěvková organizace, se sídlem Zborovská 81/11, 150 00 Praha 5 – Smíchov, IČ 000 66 001**

u d ě l u j e s o u h l a s

podle ustanovení § 17 odst. 1 písm. a) vodního zákona ke stavbě vedené pod názvem „III/11519 Svinaře, Most ev.č. 11519-1 přes Svinařský potok u Svinaře“ na pozemcích parc. č. 1108, 1374, 1487, 1435, 1792, 1327, 1129, 1128, 1115, 1373 a 1379 v katastrálním území Svinaře.

Lokalita výstavby se nachází v povodí drobného vodního toku Svinařský potok (IDVT 10100693), v ř. km 4,2.

Část stavby na pozemcích parc. č. 1108, 1374, 1379, 1435 a 1487 v katastrálním území Svinaře sousedí s pozemkem parc. č. 1792 v katastrálním území Svinaře, který je korytem vodního toku.

Část stavby se nachází na pozemku parc. č. 1792 v katastrálním území Svinaře, který je korytem vodního toku.

Část stavby na pozemcích parc. č. 1108, 1374 a 1792 v katastrálním území Svinaře sousedí s pozemkem parc. č. 1487 v katastrálním území Svinaře, který je korytem vodního toku.

Část stavby se nachází na pozemku parc. č. 1487 v katastrálním území Svinaře, který je korytem vodního toku.

Část stavby na pozemcích parc. č. 1108, 1373, 1374 a 1487 v katastrálním území Svinaře sousedí s pozemkem parc. č. 1327 v katastrálním území Svinaře, který je korytem vodního toku.

Část stavby se nachází na pozemku parc. č. 1327 v katastrálním území Svinaře, který je korytem vodního toku.

Část stavby na pozemcích parc. č. 1374, 1379 a 1792 v katastrálním území Svinaře sousedí s pozemkem parc. č. 1387 v katastrálním území Svinaře, který je korytem vodního toku.

Určení polohy místa stavby orientačně souřadnicemi určenými v souřadnicovém systému Jednotné trigonometrické sítě katastrální:

X= 106 16 80, Y= 76 23 62.

Název a kód vodního útvaru povrchových vod:

BER_0930 Svinařský potok od pramene po ústí do toku Berounka

V souladu s ustanovením § 17 odst. 2 vodního zákona se souhlas uděluje za následujících podmínek:

- Stavba bude provedena v souladu s projektovou dokumentací, kterou vypracoval Ing. Dávid Kuczik z 2/2021.
- Veškerý materiál a technika potřebné ke stavbě budou skladovány a zabezpečeny tak, aby při povodňových průtocích nedošlo k jejich odplavení.
- V rámci stavební činnosti nebudou znečištěny podzemní a povrchové vody. Strojní a stavební mechanizmy a dopravní prostředky budou zajištěny proti úkapům.
- Před započítím stavby bude vypracován povodňový a havarijní plán pro dobu výstavby.
- Ve vzdálenosti do 6 m od břehových hran nebudou umístovány žádné stavby ani zařízení
- Stavebník oznámí správci toku započítí stavby, dále jej přizve k místním šetřením

O d ů v o d n ě n í

Městský úřad Beroun, odbor životního prostředí, obdržel dne 22.2.2021 žádost právnické osoby - Krajská správa a údržba silnic Středočeského kraje, příspěvková organizace, se sídlem Zborovská 81/11, 150 00 Praha 5 – Smíchov, IČ 000 66 001, v zast. SAGASTA s.r.o., se sídlem Novodvorská 101/14, 142 00 Praha 4 - Lhotka, IČ 045 98 555, ve věci vydání souhlasu podle ustanovení § 17 odst. 1 písm. a) vodního zákona ke stavbě vedené pod názvem „III/11519 Svinaře, Most ev.č. 11519-1 přes Svinařský potok u Svinař“ na pozemcích parc. č. 1108, 1374, 1487, 1435, 1792, 1327, 1129, 1128, 1115, 1373 a 1379 v katastrálním území Svinaře.

Vzhledem k tomu, že podklady předložené spolu se žádostí nebyly kompletní, vyzval vodoprávní úřad žadatele dne 4.3.2021 k doplnění potřebných podkladů v souladu s platnými právními předpisy. Dne 19.3.2021 byly požadované doklady žadatelem doloženy.

K řízení byly předloženy následující doklady:

- Stanovisko správce povodí - Povodí Vltavy, státní podnik, zn. PVL-15240/2021/340/Ron ze dne 26.2.2021
- Vyjádření správce toku Lesy České republiky, státní podnik, č.j. LCR946/076715/2021 ze dne 22.3.2021
- Situace širších vztahů místa zamýšlené stavby
- Kopie katastrální mapy území, jehož se souhlas týká
- Projektová dokumentace
- Plná moc k zastupování

Z předložených podkladů je zřejmé provedení stavby.

Předmětem projektové dokumentace je provedení rekonstrukce mostu ev.č. 11519-1 přes Svinafský potok u obce Svinaře včetně chodníku na pravé římse, na pozemcích parc. č. 1108, 1374, 1487, 1435, 1792, 1327, 1129, 1128, 1115, 1373 a 1379 v katastrálním území Svinaře. Stávající konstrukce mostu bude demontována a bude provedena nová - železobetonová monolitická polorámová konstrukce plošně založená. Rozměry mostního otvoru jsou navrženy na provedení návrhového průtoku vody. Rozpětí mostu je 12,8 m, délka nosné konstrukce je 13,6 m, celková délka je 26,4 m, šířka mostu je 8,85 m.

Vodní tok Svinafský potok je ve správě Lesy České republiky, státní podnik.

K výše uvedenému záměru vydali souhlasná stanoviska správce povodí - Povodí Vltavy, s.p., pod zn. PVL-15240/2021/340/Ron ze dne 26.2.2021 a správce toku Lesy České republiky, s.p., pod č.j. LCR946/076715/2021 ze dne 22.3.2021.

Po posouzení všech předložených podkladů došel vodoprávní úřad k závěru, že realizaci stavby nedojde k negativnímu ovlivnění vodních poměrů na pozemcích stavby. Lze předpokládat, že záměrem nedojde ke zhoršení stavu vodního útvaru a záměr nebude mít za následek nedosažení dobrého stavu/potenciálu vod. Podání je tedy možné vyhovět za dodržení výše stanovených podmínek a souhlas k dané stavbě se uděluje.

Poučení

Závazné stanovisko je úkon učiněný správním orgánem na základě zákona, který není samostatným rozhodnutím ve správním řízení a jehož obsah je závazný pro výrokovou část rozhodnutí správního orgánu (ust. § 149 odst. 1 správního řádu).

Proti závaznému stanovisku se nelze odvolat. Jeho obsah lze napadnout pouze v rámci odvolání podaného proti rozhodnutí ve věci samé. Nezákonné závazné stanovisko lze zrušit nebo změnit v přezkumném řízení, k němuž je příslušný správní orgán nadřízený správnímu orgánu, který závazné stanovisko vydal. Zrušení nebo změna závazného stanoviska je v případě, kdy rozhodnutí, které bylo závazným stanoviskem podmíněno, již nabylo právní moci, důvodem obnovy řízení.

RNDr. Jitka Círoková v.r.

vedoucí odboru životního prostředí

Doručí se (datovou schránkou):

- Krajská správa a údržba silnic Středočeského kraje, příspěvková organizace,
se sídlem Zborovská 81/11, 150 00 Praha 5 – Smíchov, IČ 000 66 001,
v zast. **SAGASTA s.r.o.**, se sídlem Novodvorská 101/14, 142 00 Praha 4 - Lhotka, IČ **045 98 555**

K založení:

1. Městský úřad Beroun, odbor ŽP – VPE
2. Povodí Vltavy s.p., Holečkova 8, 150 00 Praha 5 – prostřednictvím editoru VPE

Za správnost vyhotovení: Kateřina Kejlová

Doložka konverze na žádost do dokumentu v listinné podobě

Tento dokument v listinné podobě, který vznikl pod pořadovým číslem **108842_001704** převedením z dokumentu obsaženého v datové zprávě, skládajícího se z **4** listů, se shoduje s obsahem dokumentu, jehož převedením vznikl.


Autorizovanou konverzí dokumentu se nepotvrzuje správnost a pravdivost údajů obsažených v dokumentu a jejich soulad s právními předpisy.

Vstupní dokument obsažený v datové zprávě byl podepsán kvalifikovaným elektronickým podpisem a platnost kvalifikovaného elektronického podpisu byla ověřena dne 24.05.2021 v 15:19:24. Kvalifikovaný elektronický podpis byl shledán platným (dokument nebyl změněn) a ověření platnosti kvalifikovaného certifikátu pro elektronický podpis bylo provedeno vůči zveřejněnému seznamu zneplatněných certifikátů vydanému k datu 24.05.2021 14:34:48. Údaje o kvalifikovaném elektronickém podpisu: číslo kvalifikovaného certifikátu pro elektronický podpis **01 51 FD 6C**, kvalifikovaný certifikát pro elektronický podpis byl vydán kvalifikovaným poskytovatelem služeb vytvářejících důvěru **PostSignum Qualified CA 4, Česká pošta, s.p.** pro podepisující osobu **Kateřina Kejlová, 1487, Město Beroun**. Uznávaný elektronický podpis byl označen platným kvalifikovaným časovým razítkem nebo kvalifikovaným elektronickým časovým razítkem vydaným kvalifikovaným poskytovatelem. Platnost časového razítka byla ověřena dne 24.05.2021 v 15:19:24. Údaje o časovém razítku: datum a čas **20.05.2021 09:23:22**, číslo kvalifikovaného certifikátu pro časové razítko **01 40 71 A1**, časové razítko bylo vydáno kvalifikovaným poskytovatelem **PostSignum Qualified CA 5, Česká pošta, s.p.**

Vystavil: **Česká pošta, s.p.**

Pracoviště: **Praha 84**

Česká pošta, s.p. dne 24.05.2021

Jméno, příjmení a podpis osoby, která autorizovanou konverzi dokumentu provedla: 
PAVLÍNA ELBOGENOVÁ

Otisk úředního razítka:



138616441-1711110-210524151743

Poznámka:

Kontrolu této doložky lze provést v centrální evidenci doložek přístupné způsobem umožňujícím dálkový přístup na adrese <https://www.czechpoint.cz/overovaci-dolozky>.

Městský úřad Beroun
Odbor životního prostředíDatum:
01.04.2021Číslo jednací:
MBE/15009/2021/ZP-DoKSpisová značka:
00917/2021/ZP/3Vyřizuje / telefon:
Ing. Kristýna Dopiráková/
311654281E-mail:
zp6@muberoun.cz

Počet listů: 2

Z Á V A Z N Ě S T A N O V I S K O**Souhlas k vydání rozhodnutí o umístění a povolení stavby „Přestavba mostu“ ve vzdálenosti do 50 m od okraje pozemků určených k plnění funkcí lesa v k.ú. Svinaře, podle § 14 odst. 2 lesního zákona**

Městský úřad Beroun, odbor životního prostředí, jako obecní úřad obce s rozšířenou působností podle § 66 zákona č. 128/2000 Sb., o obcích, v platném znění, jako orgán státní správy lesů příslušný podle § 48 odst. 2 písm. c) zákona č. 289/1995 Sb. o lesích a o změně a doplnění některých zákonů v platném znění (dále jen „lesní zákon“), a jako místně příslušný správní orgán podle § 11 odst. 1 písm. b) zákona č. 500/2004 Sb., správní řád, ve znění pozdějších předpisů (dále jen „správní řád“),

v y d á v á

podle § 14 odst. 2 lesního zákona, Krajské správě a údržbě silnic Středočeského kraje p.o., IČ: 00066001, sídlem Zborovská 11, 150 21 Praha 5,

s o u h l a s

k vydání rozhodnutí o umístění a povolení stavby „Přestavba mostu“ na pozemcích parcelní číslo 1108, 1374, 1487, 1435, 1792, 1327, 1129, 1128, 1115, 1373, 1379 vše k.ú. Svinaře ve vzdálenosti do 50 m od okraje pozemků určených k plnění funkcí lesa (dále jen „PUPFL“) parcelní číslo 1382, 1381, 1380, 1435, 1129, 1379 vše k.ú. Svinaře, podle výkresu „Koordinační situační výkres“ (Měřítko: 1:500, Číslo: C2, Projektant: Ing. Zuzana Biela, Datum: 2/2021), který je přílohou žádosti,

p ř i s p l n ě n í n á s l e d u j í c í p o d m í n k y :

- v souvislosti s realizací předmětné stavby nedojde k žádnému dotčení PUPFL parcelní číslo 1382, 1381, 1380, 1435, 1129, 1379 vše k.ú. Svinaře, mimo části pozemků parcelní číslo 1435, 1129, 1379 vše k.ú. Svinaře, které budou odejmuty, ani k poškození lesních porostů na nich rostoucích včetně kořenového systému dřevin, a to ani ukládáním stavebního či výkopového materiálu.

O d ů v o d n ě n í

Městský úřad Beroun, odbor životního prostředí, obdržel dne 12.3.2021 žádost Krajské správy a údržby silnic Středočeského kraje p.o., IČ: 00066001, sídlem Zborovská 11, 150 21 Praha 5, zastoupené na základě plné moci SAGASTA s.r.o., IČ: 04598555, sídlem Novodvorská 1010/14, 142 00 Praha 4, zastoupenou na základě pověření panem Jiřím Matějkou, nar. 24.12.1961, trvale bytem Do Klecánek 2, 250 67 Klecany (dále též „žadatelé“) o souhlas k vydání rozhodnutí o umístění a povolení stavby „Přestavba mostu“ na pozemcích parc. číslo 1108, 1374, 1487, 1435, 1792, 1327, 1129, 1128, 1115, 1373, 1379 vše k.ú. Svinaře ve vzdálenosti

do 50 m od okraje PUPFL parc. číslo číslo 1382, 1381, 1380, 1435, 1129, 1379 vše k.ú. Svinaře, podle § 14 odst. 2 lesního zákona.

Žádost je doložena plnou mocí k zastupování pro SAGASTA s.r.o., pověřením pro pana Jiřího Matějku, Průvodní zprávou, Souhrnnou technickou správou, Koordinačním situačním výkresem, Katastrálním situačním výkresem a vyjádřením odborného lesního hospodáře právnické osoby Lesy České republiky, s.p., Lesní správy Křivoklát ze dne 11.3.2021.

Dne 1.4.2021 byl do spisu vložen úřední záznam č.j. MBE/18816/2021/ŽP-DoK s přílohami: informace o předmětných PUPFL z katastru nemovitostí, výřez katastrální/ortofoto mapy a Výpis z obchodního rejstříku.

Ústní jednání spojené s ohledáním místa nebylo pro znalost místních poměrů nařízeno.

Souhlas k vydání rozhodnutí o umístění a povolení stavby se po posouzení všech předložených podkladů vydává.

Jedná se o přestavbu mostu ev.č. 11519-1 v extravilánu obce Svinaře a úpravy vozovky v okolí mostu. Předmětný mostní objekt převádí komunikaci III/11519 přes koryto Svinařského potoka ve směru od obce Zadní Třebaň do Svinaře. Stavbou je řešena přestavba stávajícího mostu, kdy dojde k demolici staré konstrukce, která bude nahrazena novou, železobetonovou. Úprava komunikace bude provedena v nezbytném rozsahu dle potřeb stavby, s napojením na stávající stav komunikace. Stavba zaručuje zlepšení výsledného užívání mostního objektu v daném území. V rámci bourací práce dojde k demolici mostního svršku, celé nosné konstrukce a částí spodní stavby. V důsledku provedení nové vozovky před a za mostem dojde také k bourání vozovkových vrstev. Stavba si vyžádá kácení náletových křovin a dřevin v okolí mostu s nutností povolení ke kácení. Náletové křoviny a dřeviny budou odstraněny dle prostorových požadavků pro provedení demolice a vybudování nového mostu v období vegetačního klidu. V místě přestavby mostu budou upravované svahy silničního tělesa ozeleněny. Svahy kolem mostu budou odlážděny kamennou dlažbou do betonového lože ukončenou kamenným prahem. Dle předložené dokumentace dojde během výstavby k přímému dotčení lesních pozemků parcelní číslo 1435, 1129 a 1379 vše k.ú. Svinaře, dále pak k dotčení ochranného pásma lesních pozemků parcelní číslo 1380, 1382, 1381 vše k.ú. Svinaře. Vzhledem k výše uvedenému, především k charakteru stavby, je riziko jejího negativního vlivu na výše uvedené PUPFL nízké. S umístěním stavby souhlasí i příslušný odborný lesní hospodář.

Před vydáním společného povolení požádá stavebník na Odbor životního prostředí o vydání závazného stanoviska k vydání územního rozhodnutí, jímž mají být dotčeny pozemky určené k plnění funkcí lesa a o souhlas k odnětí pozemků určených k plnění funkcí lesa.

Upozornění:

Závazné stanovisko je úkon učiněný správním orgánem na základě zákona, který není samostatným rozhodnutím ve správním řízení a jehož obsah je závazný pro výrokovou část rozhodnutí správního orgánu (ust. § 149 odst. 1 správního řádu).

Proti závaznému stanovisku se nelze odvolat. Jeho obsah lze napadnout pouze v rámci odvolání podaného proti rozhodnutí ve věci samé. Nezákonné závazné stanovisko lze zrušit nebo změnit v přezkumném řízení, k němuž je příslušný správní orgán nadřízený správnímu orgánu, který závazné stanovisko vydal. Zrušení nebo změna závazného stanoviska je, v případě, kdy rozhodnutí, které bylo závazným stanoviskem podmíněno, již nabylo právní moci, důvodem obnovy řízení.

RNDr. Jitka Círoková v.r.
vedoucí odboru životního prostředí

Doručí se (datovou schránkou):

Krajská správa a údržba silnic Středočeského kraje p.o., IČ: 00066001, sídlem Zborovská 11, 150 21 Praha 5,
zastoupena na základě plné moci **SAGASTA s.r.o., IČ: 04598555, sídlem Novodvorská 1010/14, 142 00
Praha 4**

Za správnost vyhotovení: Lenka Hadáčková



Městský úřad Beroun
Odbor životního prostředí

Datum:
01.04.2021

Číslo jednací:
MBE/15009/2021/ZP-DoK

Spisová značka:
00917/2021/ZP/3

Vyřizuje / telefon:
Ing. Kristýna Dopiráková/
311654281

E-mail:
zp6@muberoun.cz

Počet listů: 2

Z Á V A Z N É S T A N O V I S K O

Souhlas k vydání rozhodnutí o umístění a povolení stavby „Přestavba mostu“ ve vzdálenosti do 50 m od okraje pozemků určených k plnění funkcí lesa v k.ú. Svinaře, podle § 14 odst. 2 lesního zákona

Městský úřad Beroun, odbor životního prostředí, jako obecní úřad obce s rozšířenou působností podle § 66 zákona č. 128/2000 Sb., o obcích, v platném znění, jako orgán státní správy lesů příslušný podle § 48 odst. 2 písm. c) zákona číslo 289/1995 Sb. o lesích a o změně a doplnění některých zákonů v platném znění (dále jen „lesní zákon“), a jako místně příslušný správní orgán podle § 11 odst. 1 písm. b) zákona č. 500/2004 Sb., správní řád, ve znění pozdějších předpisů (dále jen „správní řád“),

v y d á v á

podle § 14 odst. 2 lesního zákona, Krajské správě a údržbě silnic Středočeského kraje p.o., IČ: 00066001, sídlem Zborovská 11, 150 21 Praha 5,

s o u h l a s

k vydání rozhodnutí o umístění a povolení stavby „Přestavba mostu“ na pozemcích parcelní číslo 1108, 1374, 1487, 1435, 1792, 1327, 1129, 1128, 1115, 1373, 1379 vše k.ú. Svinaře ve vzdálenosti do 50 m od okraje pozemků určených k plnění funkcí lesa (dále jen „PUPFL“) parcelní číslo 1382, 1381, 1380, 1435, 1129, 1379 vše k.ú. Svinaře, podle výkresu „Koordinační situační výkres“ (Měřítko: 1:500, Číslo: C2, Projektant: Ing. Zuzana Biela, Datum: 2/2021), který je přílohou žádosti,

p ř i s p l n ě n í n á s l e d u j í c í p o d m í n k y :

- v souvislosti s realizací předmětné stavby nedojde k žádnému dotčení PUPFL parcelní číslo 1382, 1381, 1380, 1435, 1129, 1379 vše k.ú. Svinaře, mimo části pozemků parcelní číslo 1435, 1129, 1379 vše k.ú. Svinaře, které budou odejmuty, ani k poškození lesních porostů na nich rostoucích včetně kořenového systému dřevin, a to ani ukládáním stavebního či výkopového materiálu.

O d ů v o d n ě n í

Městský úřad Beroun, odbor životního prostředí, obdržel dne 12.3.2021 žádost Krajské správy a údržby silnic Středočeského kraje p.o., IČ: 00066001, sídlem Zborovská 11, 150 21 Praha 5, zastoupené na základě plné moci SAGASTA s.r.o., IČ: 04598555, sídlem Novodvorská 1010/14, 142 00 Praha 4, zastoupenou na základě pověření panem Jiřím Matějkou, nar. 24.12.1961, trvale bytem Do Klecánek 2, 250 67 Klecany (dále též „žadatel“) o souhlas k vydání rozhodnutí o umístění a povolení stavby „Přestavba mostu“ na pozemcích parc. číslo 1108, 1374, 1487, 1435, 1792, 1327, 1129, 1128, 1115, 1373, 1379 vše k.ú. Svinaře ve vzdálenosti

do 50 m od okraje PUPFL parc. číslo číslo 1382, 1381, 1380, 1435, 1129, 1379 vše k.ú. Svinaře, podle § 14 odst. 2 lesního zákona.

Žádost je doložena plnou mocí k zastupování pro SAGASTA s.r.o., pověřením pro pana Jiřího Matějku, Průvodní zprávou, Souhrnnou technickou správou, Koordinačním situačním výkresem, Katastrálním situačním výkresem a vyjádřením odborného lesního hospodáře právnické osoby Lesy České republiky, s.p., Lesní správy Křivoklát ze dne 11.3.2021.

Dne 1.4.2021 byl do spisu vložen úřední záznam č.j. MBE/18816/2021/ŽP-DoK s přílohami: informace o předmětných PUPFL z katastru nemovitostí, výřez katastrální/ortofoto mapy a Výpis z obchodního rejstříku.

Ústní jednání spojené s ohledáním místa nebylo pro znalost místních poměrů nařízeno.

Souhlas k vydání rozhodnutí o umístění a povolení stavby se po posouzení všech předložených podkladů vydává.

Jedná se o přestavbu mostu ev.č. 11519-1 v extravilánu obce Svinaře a úpravy vozovky v okolí mostu. Předmětný mostní objekt převádí komunikaci III/11519 přes koryto Svinařského potoka ve směru od obce Zadní Třeboň do Svinaře. Stavbou je řešena přestavba stávajícího mostu, kdy dojde k demolicí staré konstrukce, která bude nahrazena novou, železobetonovou. Úprava komunikace bude provedena v nezbytném rozsahu dle potřeb stavby, s napojením na stávající stav komunikace. Stavba zaručuje zlepšení výsledného užívání mostního objektu v daném území. V rámci bourací práce dojde k demolicí mostního svršku, celé nosné konstrukce a částí spodní stavby. V důsledku provedení nové vozovky před a za mostem dojde také k bourání vozovkových vrstev. Stavba si vyžádá kácení náletových křovin a dřevin v okolí mostu s nutností povolení ke kácení. Náletové křoviny a dřeviny budou odstraněny dle prostorových požadavků pro provedení demolice a vybudování nového mostu v období vegetačního klidu. V místě přestavby mostu budou upravované svahy silničního tělesa ozeleněny. Svahy kolem mostu budou odlážděny kamennou dlažbou do betonového lože ukončenou kamenným prahem. Dle předložené dokumentace dojde během výstavby k přímému dotčení lesních pozemků parcelní číslo 1435, 1129 a 1379 vše k.ú. Svinaře, dále pak k dotčení ochranného pásma lesních pozemků parcelní číslo 1380, 1382, 1381 vše k.ú. Svinaře. Vzhledem k výše uvedenému, především k charakteru stavby, je riziko jejího negativního vlivu na výše uvedené PUPFL nízké. S umístěním stavby souhlasí i příslušný odborný lesní hospodář.

Před vydáním společného povolení požádá stavebník na Odbor životního prostředí o vydání závazného stanoviska k vydání územního rozhodnutí, jímž mají být dotčeny pozemky určené k plnění funkcí lesa a o souhlas k odnětí pozemků určených k plnění funkcí lesa.

Upozornění:

Závazné stanovisko je úkon učiněný správním orgánem na základě zákona, který není samostatným rozhodnutím ve správním řízení a jehož obsah je závazný pro výrokovou část rozhodnutí správního orgánu (ust. § 149 odst. 1 správního řádu).

Proti závaznému stanovisku se nelze odvolat. Jeho obsah lze napadnout pouze v rámci odvolání podaného proti rozhodnutí ve věci samé. Nezákonné závazné stanovisko lze zrušit nebo změnit v přezkumném řízení, k němuž je příslušný správní orgán nadřízený správnímu orgánu, který závazné stanovisko vydal. Zrušení nebo změna závazného stanoviska je, v případě, kdy rozhodnutí, které bylo závazným stanoviskem podmíněno, již nabylo právní moci, důvodem obnovy řízení.

RNDr. Jitka Ciroková v.r.
vedoucí odboru životního prostředí

Doručí se (datovou schránkou):

Krajská správa a údržba silnic Středočeského kraje p.o., IČ: 00066001, sídlem Zborovská 11, 150 21 Praha 5,
zastoupena na základě plné moci **SAGASTA s.r.o., IČ: 04598555, sídlem Novodvorská 1010/14, 142 00
Praha 4**

Za správnost vyhotovení: Lenka Hadáčková

Doložka konverze na žádost do dokumentu v listinné podobě

Tento dokument v listinné podobě, který vznikl pod pořadovým číslem **108842_001642** převedením z dokumentu obsaženého v datové zprávě, skládajícího se z **3** listů, se shoduje s obsahem dokumentu, jehož převedením vznikl.

Autorizovanou konverzí dokumentu se nepotvrzuje správnost a pravdivost údajů obsažených v dokumentu a jejich soulad s právními předpisy.

Obsah předložené datové zprávy k provedení autorizované konverze byl ve shodě se záznamy Informačního systému datových schránek. Tato datová zpráva s číslem 890939109 byla systémem přenesena dne 01.04.2021 v 09:01:23. Platnost datové zprávy byla ověřena dne 01.04.2021 v 14:12:47. Datová zpráva byla opatřena elektronickou značkou, zaručenou elektronickou pečeti založenou na certifikátu pro elektronickou pečeť vydaném kvalifikovaným poskytovatelem služeb vytvářejících důvěru, nebo uznávanou elektronickou pečeti. Údaje o elektronické značce nebo pečeti: číslo certifikátu **01 52 A4 67**, certifikát byl vydán **PostSignum Qualified CA 4, Česká pošta, s.p. pro Informační systém datových schránek - produkční prostředí Ministerstva vnitra České republiky**. Elektronická značka nebo pečeť byla označena časovým razítkem. Datum a čas **01.04.2021 10:56:02**, číslo kvalifikovaného časového razítka nebo kvalifikovaného elektronického časového razítka **01 40 71 FF**, časové razítko bylo vydáno **PostSignum Qualified CA 5, Česká pošta, s.p.**

Odesílající datová schránka:

Název: Město Beroun

Adresa: Husovo nám. 68, 26601 Beroun, CZ

ID datové schránky: 2gubtq5

Typ uživatele: Spisová služba

Vstupní dokument obsažený v datové zprávě byl podepsán kvalifikovaným elektronickým podpisem a platnost kvalifikovaného elektronického podpisu byla ověřena dne 01.04.2021 v 14:12:59. Kvalifikovaný elektronický podpis byl shledán platným (dokument nebyl změněn) a ověření platnosti kvalifikovaného certifikátu pro elektronický podpis bylo provedeno vůči zveřejněnému seznamu zneplatněných certifikátů vydanému k datu 01.04.2021 13:41:28. Údaje o kvalifikovaném elektronickém podpisu: číslo kvalifikovaného certifikátu pro elektronický podpis **01 51 9D 6B**, kvalifikovaný certifikát pro elektronický podpis byl vydán kvalifikovaným poskytovatelem služeb vytvářejících důvěru **PostSignum Qualified CA 4, Česká pošta, s.p. pro podepisující osobu Lenka Hadáčková, referent odboru, životní prostředí, 1088, Město Beroun**. Uznávaný elektronický podpis byl označen platným kvalifikovaným časovým razítkem nebo kvalifikovaným elektronickým časovým razítkem vydaným kvalifikovaným poskytovatelem. Platnost časového razítka byla ověřena dne 01.04.2021 v 14:12:59. Údaje o časovém razítku: datum a čas **01.04.2021 08:41:23**, číslo kvalifikovaného certifikátu pro časové razítko **01 40 71 A1**, časové razítko bylo vydáno kvalifikovaným poskytovatelem **PostSignum Qualified CA 5, Česká pošta, s.p.**

Vystavil: **Česká pošta, s.p.**


Pracoviště: **Praha 84**

Česká pošta, s.p. dne 01.04.2021

Jméno, příjmení a podpis osoby, která autorizovanou konverzi dokumentu provedla:

ALENA FIALOVÁ

Otisk úředního razítka:



137188006-190280-210401141210

Poznámka:

Kontrolu této doložky lze provést v centrální evidenci doložek přístupné způsobem umožňujícím dálkový přístup na adrese <https://www.czechpoint.cz/overovacidoložky>.



Beroun

Městský úřad Beroun

Odbor životního prostředí

Datum:
03.05.2021Číslo jednací:
MBE/16393/2021/ZP-BicSpisová značka:
00849/2021/ZP/5Vyřizuje / telefon:
Bc. Dita Blahovcová/
311654283E-mail:
zp5@muoberoun.cz

počet listů: 2

ZÁVAZNÉ STANOVISKO**Zásah do významného krajinného prvku „vodní tok“ a „les“, stavba „III/11519 Svinaře, most ev.č. 11519-1 přes Svinařský potok u Svinař“ - k.ú. Svinaře**

Městský úřad Beroun, odbor životního prostředí, jako orgán ochrany přírody podle § 75 odst. 1 písm. c) zákona ČNR č. 114/1992 Sb., o ochraně přírody a krajiny, ve znění pozdějších předpisů (dále jen zákon č. 114/1992 Sb.), příslušný podle § 77 odst. 1 písm. a) zákona č. 114/1992 Sb. a jako místně příslušný správní orgán podle § 11 odst. 1 písm. b) zákona č. 500/2004 Sb., správní řád, ve znění pozdějších předpisů (dále jen správní řád),

v y d á v á

právnické osobě - Krajská správa a údržba silnic Středočeského kraje, příspěvková organizace, IČO: 00066001, sídlo Zborovská 81/11, Praha 5 - Smíchov

s o u h l a s n é z á v a z n é s t a n o v i s k o

podle § 4 odst. 2 zákona č. 114/1992 Sb. k zásahu do významného krajinného prvku (VKP) „vodní tok“ (Svinařský potok), pozemky parc.č. 1327, 1487, 1792, katastrální území Svinaře a „les“, pozemky parc.č. 1129, 1379, 1435, katastrální území Svinaře, v rámci stavby „III/11519 Svinaře, most ev.č. 11519-1 přes Svinařský potok u Svinař“, katastrální území Svinaře, podle projektové dokumentace pro vydání společného povolení (zpracovala SAGASTA s.r.o., č. zak. 120 077, datum 02/2021)

při splnění následujících podmínek:

- 1) práce ve vodním toku budou přednostně prováděny ze břehu, bez pojezdu mechanizace korytem vodního toku
- 2) v průběhu stavby nedojde ke znečištění vodního toku únikem pohonných a jiných závadných látek
- 3) v průběhu stavby bude ve vodním toku zajištěn minimální zůstatkový průtok umožňující normální režim ve vodním toku
- 4) práce ve vodním toku budou probíhat při nízkém vodním stavu

- 5) v průběhu stavby bude ve vodním toku zajištěna přítomnost funkční záchytné stěny pod úsekem stavby
- 6) výkop ve vodním toku bude hrázován a kolem místa prací bude řešen obtok vody
- 7) před zahájením stavebních prací a pro jejich průběh stavebník zajistí odborný biologický dozor v místě rekonstrukce mostního objektu, který v případě nutnosti navrhne k realizaci příslušná opatření za účelem eliminaci negativních vlivů na živočichy; tato skutečnost bude zanesena do stavebního deníku
- 8) v zájmu ochrany dřevin při stavební činnosti, výjma dřevin dotčených stavbou (určených k pokácení) podle doloženého dendrologického průzkumu, bude dodržena norma ČSN 83 9061 Technologie vegetačních úprav v krajině – Ochrana stromů, porostů a vegetačních ploch při stavebních pracích
- 9) kácení dřevin rostoucích mimo les proběhne v době vegetačního klidu, mimo období hnízdění ptactva, tj. přibližně v období nejdříve od 1.9. do 31.3.
- 10) veškeré výkopové práce na pozemcích určených k plnění funkce lesa /PUPFL/ budou prováděny šetrně s ohledem na kořenový systém a další řádný růst lesních dřevin rostoucích v návaznosti na stanovený rozsah stavby.

O d ů v o d n ě n í

Městský úřad Beroun, odbor životního prostředí, obdržel dne 19.3.2021 žádost, kterou podala Krajská správa a údržba silnic Středočeského kraje, příspěvková organizace, IČO: 00066001, sídlo Zborovská 81/11, Praha 5 – Smíchov (stavebník), zastoupená na základě plné moci SAGASTA s.r.o., IČO: 04598555, sídlo Novodvorská 1010/14, Praha 4 - Lhotka, o vydání závazného stanoviska podle § 4 odst. 2 zákona č. 114/1992 Sb. k zásahu do významného krajinného prvku (VKP) „vodní tok“ a „les“, pozemky parc.č. 1327, 1487, 1792 a parc.č. 1129, 1379, 1435, katastrální území Svinaře, v rámci stavby „III/11519 Svinaře, most ev.č. 11519-1 přes Svinařský potok u Svinaře“, katastrální území Svinaře.

Žádost byla na základě výzvy Městského úřadu Beroun, odboru životního prostředí, č.j. MBE/17562/2021/ŽP-Ble ze dne 25.3.2021, kompletně doplněna dne 29.4.2021.

Součástí spisu jsou následující podklady: informace o dotčených pozemcích (zdroj katastr nemovitostí), kopie katastrální mapy, ortofotomapa, projektová dokumentace pro vydání společného povolení (zpracovala SAGASTA s.r.o., č. zák. 120/077, datum 02/2021), dendrologický průzkum (zpracoval Ing. František Moravec, datum 01/2021), biologické posouzení záměru (zpracovala EKOLA group, spol. s r.o., datum 10/2020), pravomocně rozhodnutí Krajského úřadu Středočeského kraje, odboru životního prostředí a zemědělství, č.j. 033772/2021/KUSK ze dne 8.4.2021 - výjimka ze zákazů zvláště chráněných druhů podle § 56 zákona č. 114/1992 Sb. (střevle potoční), údaje z Centrální evidence vodních toků, stanovisko správce povodí (Povodí Vltavy, státní podnik, Plzeň) ze dne 26.2.2021, vyjádření správce vodního toku (Lesy České republiky, s.p. - Oblastní ředitelství severní Čechy, Dr. Vrbenského 2874/1, Teplice) ze dne 22.3.2021 a 20.4.2021, vyjádření odborného lesního hospodáře (Lesy České republiky, s.p., Lesní správa Křivoklát) ze dne 11.3.2021, výpis z obchodního rejstříku Krajská správa a údržba silnic Středočeského kraje, příspěvková organizace, IČO: 00066001 a SAGASTA s.r.o., IČO: 04598555, plná moc k zastupování stavebníka, pověření k zastupování SAGASTA s.r.o. pro p. Jiřího Matějku.

Předmětem stavby je přestavba mostu ev.č. 11519-1 přes Svinařský potok, mezi obcí Svinaře a částí obce Svinaře – Lhotka a související úprava vozovky před mostem a za mostem v celkové délce 99,2 m. Most kříží drobný vodní tok Svinařský potok IDVT 10100693 v ř. km 4,2 a převádí komunikaci III/11519-1 ve směru Svinaře – Zadní Třebaň. Stávající nosná konstrukce mostu včetně spodní stavby vykazuje značné závady. Dojde k demolici mostního svršku, celé nosné konstrukce a části spodní stavby. V důsledku provedení nové vozovky před a za mostem dojde také k bourání vozovkových vrstev. Provedena bude nová žlb. monolitická polorámová konstrukce s tloušťkou stojek 0,8 m a tloušťkou příčle 0,65 m, plošně založená na základových pasech š. 3,5 m, výšky 0,8 m. Rozpětí mostu je 12,8 m, délka nosné konstrukce 13,6 m, celková délka mostu 26,3 m, šířka mezi zvýšenými obrubami 6,5 m, celková šířka mostu 8,85 m. Nový most převede průtok Q100 s rezervou

0,5 m nad touto návrhovou hladinou. Nová konstrukce vozovky – asfaltobeton. Zpevněné plochy budou odvodněny pomocí příčných a podélných sklonů ke kraji zpevnění a dále po svahu tělesa do volného terénu nebo zpevněného rigolu.

Součástí stavby je přeložka nadzemního sdělovacího vedení CETIN (50 m). Podpěrné sloupy nadzemního vedení budou přeloženy do nových pozic.

Stavba si vyžádá kácení dřevin v okolí mostu (viz dendrologický průzkum). Ke kácení dřevin na PUPFL nedochází, na pozemku parc.č. 1327, k.ú. Svinaře (vodní tok), je řešeno kácení 1 ks olše lepkavé. Zemní přípravné práce zahrnují sejmutí ornice v okolí mostu v rámci výkopů, vytěžení vozovkových souvrství v délce úpravy komunikace a vytěžení materiálu v místě nové přechodové oblasti.

V rámci stavby dojde k dočasnému (195 m²) a trvalému (119 m²) záboru pozemků určených k plnění funkce lesa parc.č. 1129, 1379, 1435, katastrální území Svinaře, a to v nezbytně nutném rozsahu z důvodu rozšíření komunikace na mostě na normovou kategorii S 6,5. Na tyto pozemky v současné době zasahuje těleso násypu komunikace. Upravované svahy silničního tělesa budou ozeleněny (osev travním semenem). Svahy kolem mostu budou odlážděny kamennou dlažbou do betonu ukončenou kamenným prahem.

Svahy koryta Svinařského potoka protékající pod rekonstruovaným mostem jsou v současné době odlážděny kamennou dlažbou, kyneta koryta je nezpevněná, zanesena sedimenty. Nově je koryto vodního toku navrženo ve tvaru miskovité kynety, lavička a svahy kynety budou odlážděny kamennou rovinou ukončenou betonovým prahem. Odláždění podle tohoto návrhu bude provedeno pod mostem, 3 m před vtokem a 6 m za vtokem. Za prahy bude umístěn kamenný zához k navázání na přirozené koryto a utlumení energie vody. Dno vodního toku zpevněno nebude (výskyt střevle potoční). U opěr jsou navrženy lavičky š. 2 m. Během stavby bude zřízena hrázka a jímky na nátok a proveden trubičkový převod vody ve vodním toku.

Orgánů ochrany přírody je známa znalost dané lokality, zájmové území bylo orgánem ochrany přírody shledáno individuálně, dne 15.4.2021.

Z předloženého biologického posouzení záměru vyplývá, že záměr představuje zanedbatelné ovlivnění území a jednotlivých druhů, omezené pouze na samotné provedení zásahů ve vodním prostředí. Jedná se pouze o ovlivnění lokálních populací rostlin a živočichů a není jako celek v rozporu s cíli ochrany přírody v daném území. Na dotčeném úseku vodního toku byl zjištěn výskyt zvláště chráněného druhu živočicha střevle potoční. Doporučená opatření odborného posouzení, zejména ve vztahu k ochraně bioty ve vodním toku, byla zanesena do podmínek tohoto závazného stanoviska.

Podle územního systému ekologické stability pro danou oblast zajišťujícího uchování a reprodukci přírodního bohatství, příznivé působení na okolní méně stabilní části krajiny, jsou mj. předmětné pozemky součástí plochy vymezeného lokálního biokoridoru LBK 20 (prvek ÚSES umožňující přirozenou migraci mezi ekologicky stabilními prvky v krajině – biocentry), který pokračuje přes vložné lokální biocentrum LBC 12 (Halounský potok) níže po toku do lokálního biokoridoru LBK 13. Lze předpokládat, že navrženým stavebním záměrem, který je řešen již v rámci stávající stavby mostu, nedojde k negativnímu ovlivnění propojení skladebných prvků ani funkčnosti ÚSES.

Na základě posouzení všech podkladů žádosti, s přihlédnutím k současnému stavu a využití zájmového území, kladného vyjádření správce vodního toku a odborného lesního hospodáře, odborného biologického posouzení záměru a k tomu přijatých opatření pro provedení stavby, bylo s ohledem na zájmy ochrany přírody a krajiny rozhodnuto tak, jak je uvedeno ve výrokové části tohoto závazného stanoviska. Navrženým technickým řešením stavby dochází k minimálnímu dotčení koryta vodního toku a ke kácení souvisejícího porostu jen v nezbytně nutném rozsahu. Nevýznamný a lokální je rovněž zásah do VKP „les“. Zásahem do významného krajinného prvku „vodní tok“ a „les“ nedochází k významnému narušení nebo ohrožení jeho ekologicko-stabilizační funkce. Zásah do významného krajinného prvku je upraven v souladu s doporučením biologického posouzení záměru podmínkami stanovenými za účelem obecné ochrany rostlin (dřevin) a živočichů v průběhu stavby a před jejím zahájením, pokračujícího zajištění obecné funkce vodního toku a lesa jako významného krajinného prvku v průběhu a po dokončení stavby a dalšími podmínkami týkajícími se specifikace technického řešení realizace stavby z hlediska zájmů ochrany přírody a krajiny. Kácení dřevin v nezbytně nutném rozsahu při realizaci akce bylo povoleno v době vegetačního klidu, tj. v období přirozeného útlumu fyziologických a ekologických funkcí dřeviny, v souladu s § 5 vyhlášky č. 189/2013 Sb., o ochraně dřevin a povolování jejich kácení, v platném znění a zároveň v době hnízdního klidu. V podmince č. 7 je stanovena povinnost žadatele zajistit před zahájením akce a pro její průběh odborný biologický dozor zájmového území, který vyloučí negativní vliv především na aktuální výskyt živočichů vázaných na lokalitu. Celkově je nutné stavbu považovat za veřejný zájem.

Upozornění:

Závazné stanovisko je úkon učiněný správním orgánem na základě zákona, který není samostatným rozhodnutím ve správním řízení a jehož obsah je závazný pro výrokovou část rozhodnutí správního orgánu (ust. §149 odst. 1 správního řádu).

Proti závaznému stanovisku se nelze odvolat. Jeho obsah lze napadnout pouze v rámci odvolání podaného proti rozhodnutí ve věci samé. Nezákonně závazné stanovisko lze zrušit nebo změnit v přezkumném řízení, k němuž je příslušný správní orgán nadřízený správnímu orgánu, který závazné stanovisko vydal. Zrušení nebo změna závazného stanoviska je v případě, kdy rozhodnutí, které bylo závazným stanoviskem podmíněno, již nabylo právní moci, důvodem obnovy řízení.

Toto závazné stanovisko nenahrazuje povolení příslušného orgánu ochrany přírody (Obecní úřad Světlá) ke kácení dřevin rostoucích mimo les se stanovenou velikostí či jinou charakteristikou, podle § 8 zákona č. 114/1992 Sb.

Bc. Dita Blahovcová v.r.
referent odboru životního prostředí

Doručí se (do datové schránky):

- Krajská správa a údržba silnic Středočeského kraje, příspěvková organizace, IČO: 00066001, Zborovská 81/11, Praha 5 – Smíchov, 150 00, zastoupená **SAGASTA s.r.o., IČO: 04598555, Novodvorská 1010/14, Praha 4 - Lhotka, 142 00**

Za správnost vyhotovení: Kateřina Kejlová

Doložka konverze na žádost do dokumentu v listinné podobě

Tento dokument v listinné podobě, který vznikl pod pořadovým číslem **108842_001685** převedením z dokumentu obsaženého v datové zprávě, skládajícího se z **4** listů, se shoduje s obsahem dokumentu, jehož převedením vznikl.

Autorizovanou konverzi dokumentu se nepotvrzuje správnost a pravdivost údajů obsažených v dokumentu a jejich soulad s právními předpisy.

Vstupní dokument obsažený v datové zprávě byl podepsán kvalifikovaným elektronickým podpisem a platnost kvalifikovaného elektronického podpisu byla ověřena dne 03.05.2021 v 16:57:55. Kvalifikovaný elektronický podpis byl shledán platným (dokument nebyl změněn) a ověření platnosti kvalifikovaného certifikátu pro elektronický podpis bylo provedeno vůči zveřejněnému seznamu zneplatněných certifikátů vydanému k datu 03.05.2021 15:42:28. Údaje o kvalifikovaném elektronickém podpisu: číslo kvalifikovaného certifikátu pro elektronický podpis **01 51 FD 6C**, kvalifikovaný certifikát pro elektronický podpis byl vydán kvalifikovaným poskytovatelem služeb vytvářejících důvěru **PostSignum Qualified CA 4, Česká pošta, s.p.** pro podepisující osobu **Kateřina Kejlová, 1487, Město Beroun**. Uznávaný elektronický podpis byl označen platným kvalifikovaným časovým razítkem nebo kvalifikovaným elektronickým časovým razítkem vydaným kvalifikovaným poskytovatelem. Platnost časového razítka byla ověřena dne 03.05.2021 v 16:57:55. Údaje o časovém razítku: datum a čas **03.05.2021 09:37:31**, číslo kvalifikovaného certifikátu pro časové razítko **01 40 71 A0**, časové razítko bylo vydáno kvalifikovaným poskytovatelem **PostSignum Qualified CA 5, Česká pošta, s.p.**

Vystavil: **Česká pošta, s.p.**

Pracoviště: **Praha 84**

Česká pošta, s.p. dne 03.05.2021

Jméno, příjmení a podpis osoby, která autorizovanou konverzi dokumentu provedla:

ALENA FIALOVÁ

Otisk úředního razítka:



138022062-190280-210503165726

Poznámka:

Kontrolu této doložky lze provést v centrální evidenci doložek přístupné způsobem umožňujícím dálkový přístup na adrese <https://www.czechpoint.cz/overovacidolozky>.



**Obecní úřad Svinaře
Obecní 42
267 28 Svinaře**



DOŠLO DNE:
03-03-2021
50001ODD2100159

SAGASTA s.r.o.
Novodvorská 1010/14
142 00 Praha 4

Svinaře 1. 3. 2021

Věc: Vyjádření k PD.

Obec Svinaře souhlasí s provedením stavby „III/11519 Svinaře, most ev.č. 11519-1 přes Svinařský potok u Svinaře“.

Tuto dokumentaci pro sloučené UR+SP. zhotovil SAGASTA s.r.o., Novodvorská 1010/14, 142 00 Praha 4

S pozdravem



Vladimír Roztočil
starosta obce

03	...		
02	...		
01	...		
REVIZE	POPIS	DATUM	PODPIS

OBJEDNATEL

SPRÁVA A ÚDRŽBA SILNIC STŘEDOČESKÉHO KRAJE
ZBOROVSKÁ 11, 150 21 PRAHA 5
IČO: 000 660 01 DIČ: CZ000 660 01



ZHOTOVITEL

SPOLEČNOST AFSAG PRIS

AFRY CZ s.r.o.

SÍDLLO: MAGISTRŮ 1275/13, 140 00 PRAHA 4, MICHLE
IČ: 453 066 05 DIČ: CZ453 06 605

SAGASTA s.r.o.

SÍDLLO: NOVODVORSKÁ 1010/14, 142 00 PRAHA 4
IČ: 045 98 555 DIČ: CZ045 98 555

PRIS spol. s r.o.

SÍDLLO: OSOVÁ 717/20, 625 00 BRNO
IČ: 469 748 06 DIČ: CZ469 74 806



SAGASTA s.r.o.

SÍDLLO: NOVODVORSKÁ 1010/14, 142 00 PRAHA 4
IČ: 045 98 555 DIČ: CZ045 98 555



JTSK Bpv

ČÍSLO SOUPRAVY

ODPOVĚDNÝ PROJEKTANT

ING. DÁVID KUCZIK

VYPRACOVAL

ING. KATEŘINA KUČEROVÁ

KONTROLA

ING. VÍT HOZNOUR

HIP

ING. DÁVID KUCZIK

OBSAH

III/11519 SVINAŘE, MOST EV. Č. 11519-1 PŘES SVINAŘSKÝ POTOK U SVINAŘ

ČÍSLO ZAKÁZKY 120 077

DOKUMENTACE DÚSP+PDPS

MĚŘÍTKO -

DATUM 02/2021

POČET FORMÁTŮ A4

NÁZEV PŘÍLOHY

PRŮVODNÍ ZPRÁVA

ČÁST

A

ČÍSLO PŘÍLOHY



Pomáhat a chránit

KRAJSKÉ ŘEDITELSTVÍ POLICIE STŘEDOČESKÉHO KRAJE
Územní odbor
Dopravní inspektorát Beroun



KRPS-26066-1/ČJ-2021-010206

Beroun 2. února 2021

Počet stran: 1

Příloha: 2 x situace

Sagasta, s.r.o.
Novodvorská 1010/14
142 00 Praha 4

Stanovisko k PD pro územní řízení a stavební povolení ve věci stavby „III/11519 Svinaře, most ev.č.11519-1, přes Svinařský potok u Svinař“

Na základě Vaší žádosti o stanovisko k předložené projektové dokumentaci pro územní řízení a stavební povolení ve věci výše uvedené stavby a v souladu s ust. § 16 odst. 2 písm. b) zák. č.13/1997 Sb., o pozemních komunikacích Vám po jejím posouzení sdělujeme, že souhlasíme s navrženou projektovou dokumentací.

Při realizaci stavby požadujeme na mostě, 30 metrů před mostem a 30 metrů za mostem umístění vodorovného dopravního značení V 4 „Vodící čára“ a V 1a „Podélná čára souvislá“.

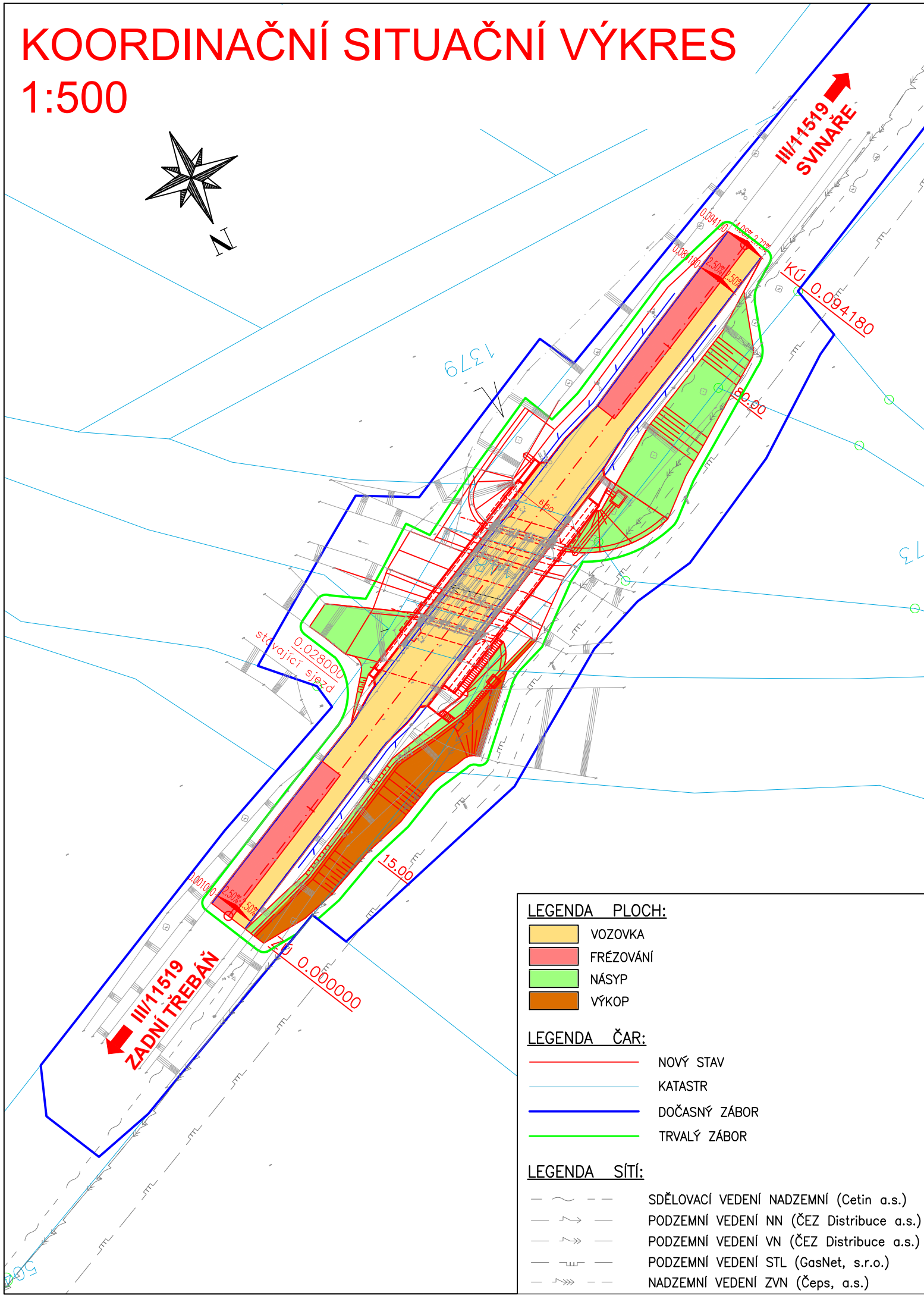

Vyřizuje: komisař por. Bc. Petr Krejbich

komisař npor. Mgr. Soňa PFEIFEROVÁ
vedoucí DI
podepsáno elektronicky

Adresa:
Tyršova 1635
266 50 BEROUN

Tel.: +420 974 872 253
Fax: +420 974 872 258
Email: be.di@pcr.cz

KOORDINAČNÍ SITUAČNÍ VÝKRES
 1:500



LEGENDA PLOCH:

- VOZOVKA
- FRÉZOVÁNÍ
- NÁSYP
- VÝKOP

LEGENDA ČAR:

- NOVÝ STAV
- KATASTR
- DOČASNÝ ZÁBOR
- TRVALÝ ZÁBOR

LEGENDA SÍTÍ:

- SDĚLOVACÍ VEDENÍ NADZEMNÍ (Cetin a.s.)
- PODZEMNÍ VEDENÍ NN (ČEZ Distribuce a.s.)
- PODZEMNÍ VEDENÍ VN (ČEZ Distribuce a.s.)
- PODZEMNÍ VEDENÍ STL (GasNet, s.r.o.)
- NADZEMNÍ VEDENÍ ZVN (Čeps, a.s.)

03	...		
02	...		
01	...		
REVIZE	POPIS	DATUM	PODPIS

OBJEDNATEL

SPRÁVA A ÚDRŽBA SILNIC STŘEDOČESKÉHO KRAJE

ZBOROVSKÁ 11, 150 21 PRAHA 5

IČO: 000 660 01 DIČ: CZ000 660 01

ZHOTOVITEL

SPOLEČNOST AFSAG PRIS

AFRY CZ s.r.o.

SÍDLLO: MAGISTRŮ 1275/13, 140 00 PRAHA 4, MICHLE

IČ: 453 066 05 DIČ: CZ453 06 605

SAGASTA s.r.o.

SÍDLLO: NOVODVORSKÁ 1010/14, 142 00 PRAHA 4

IČ: 045 98 555 DIČ: CZ045 98 555

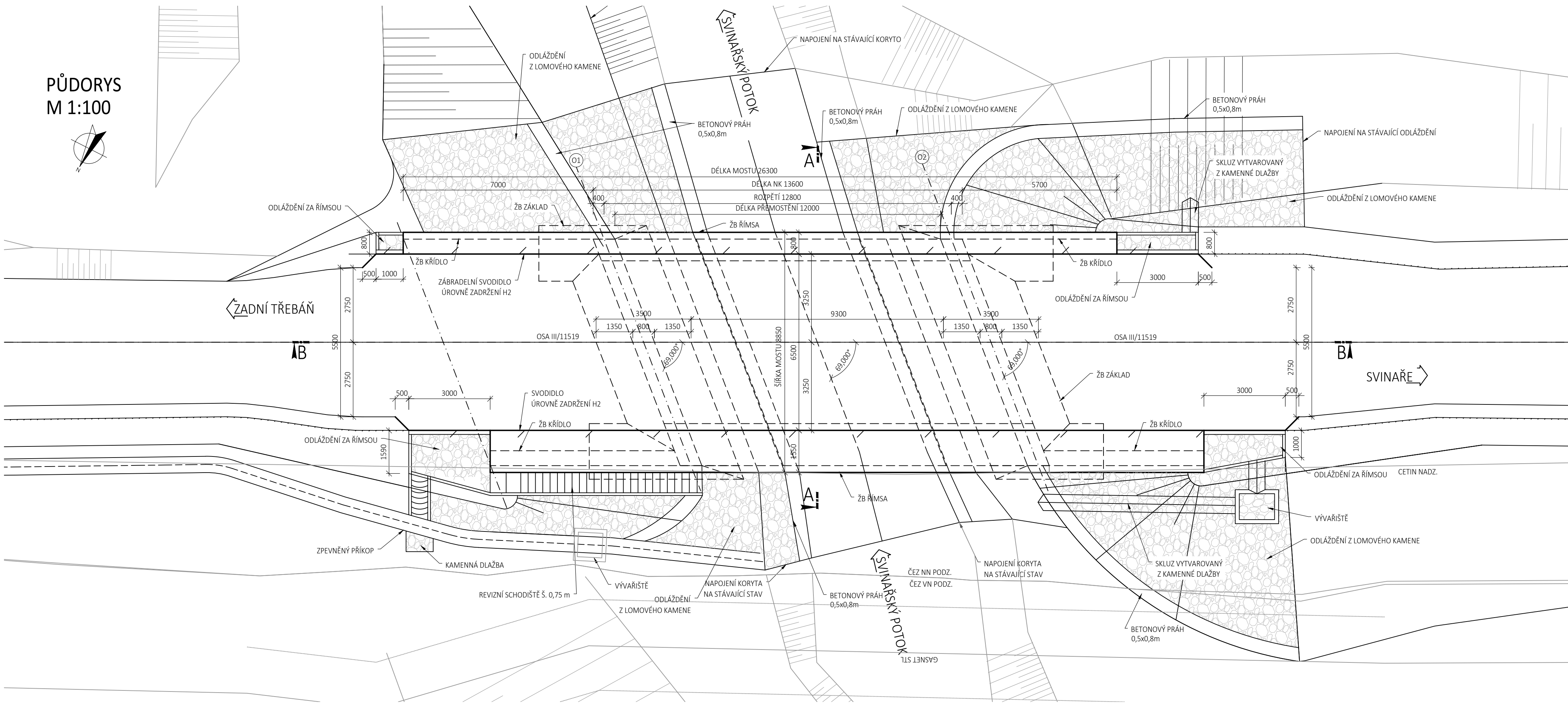
PRIS spol. s r.o.

SÍDLLO: OSOVÁ 717/20, 625 00 BRNO

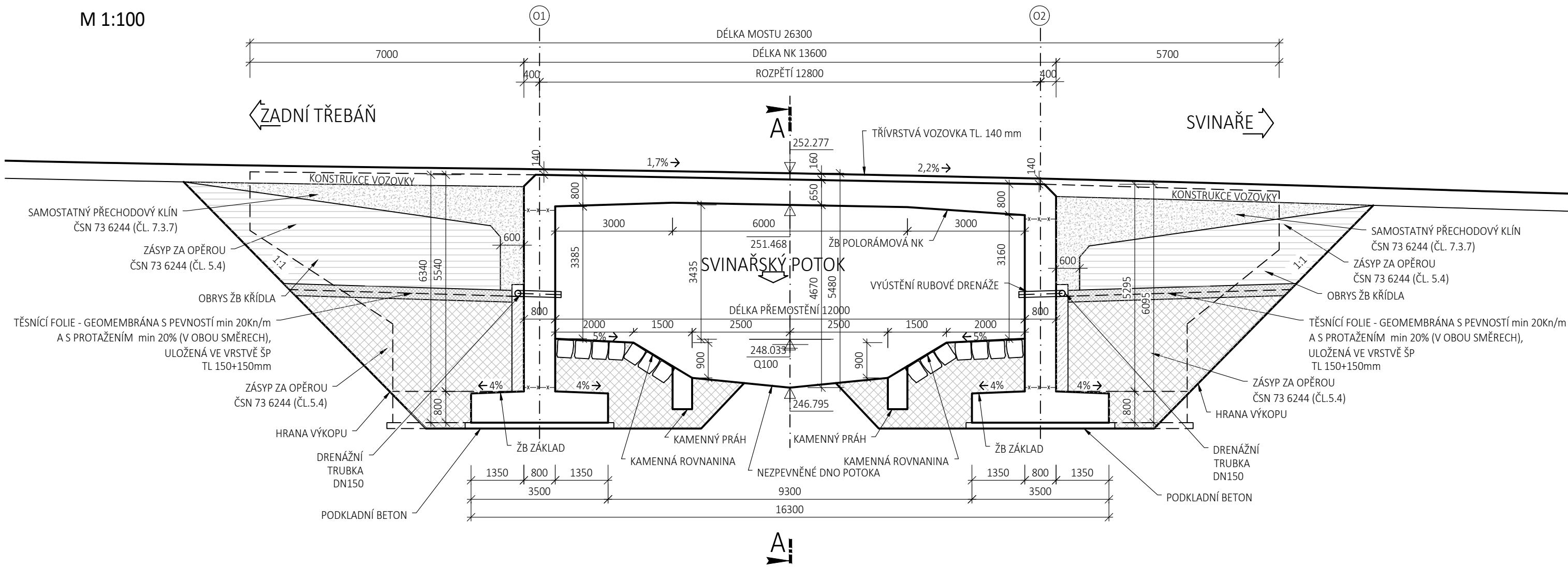
IČ: 469 748 06 DIČ: CZ469 74 806

<p>SAGASTA s.r.o.</p> <p>SÍDLLO: NOVODVORSKÁ 1010/14, 142 00 PRAHA 4</p> <p>IČ: 045 98 555 DIČ: CZ045 98 555</p>				<p>JTSK Bpv</p> <p>ČÍSLO SOUPRAVY</p>	
ODPOVĚDNÝ PROJEKTANT	VYPRACOVAL	KONTROLA	HIP		
ING. ZUZANA BIELA	ING. IVANA BŘEZINOVÁ	ING. ZUZANA BIELA	ING. DÁVID KUCZIK		
<p>OBSAH</p> <p>III/11519 SVINAŘE, MOST EV. Č. 11519-1 PŘES SVINAŘSKÝ POTOK U SVINAŘ</p> <p>SITUAČNÍ VÝKRESY</p>				<p>ČÍSLO ZAKÁZKY 120 077</p> <p>DOKUMENTACE DÚSP+PDPS</p> <p>MĚŘÍTKO 1:500</p> <p>DATUM 02/2021</p> <p>POČET FORMÁTŮ 2xA4</p>	
<p>NÁZEV PŘÍLOHY</p> <p>KOORDINAČNÍ SITUAČNÍ VÝKRES</p>				<p>ČÁST ČÍSLO PŘÍLOHY</p> <p>C 3</p>	
<p>DOKUMENTACI LZE UŽÍVAT POUZE VE SMYSLU PŘÍSLUŠNÉ SMLOUVY O DÍLO. VÝKRES, ČI JEHO ČÁST, MŮŽE BÝT KOPÍROVÁN NEBO JINÝM ZPŮSOBEM ROZŠÍŘOVÁN POUZE PO PŘEDCHOZÍM SOUHLASU SAGASTA s.r.o.</p>					

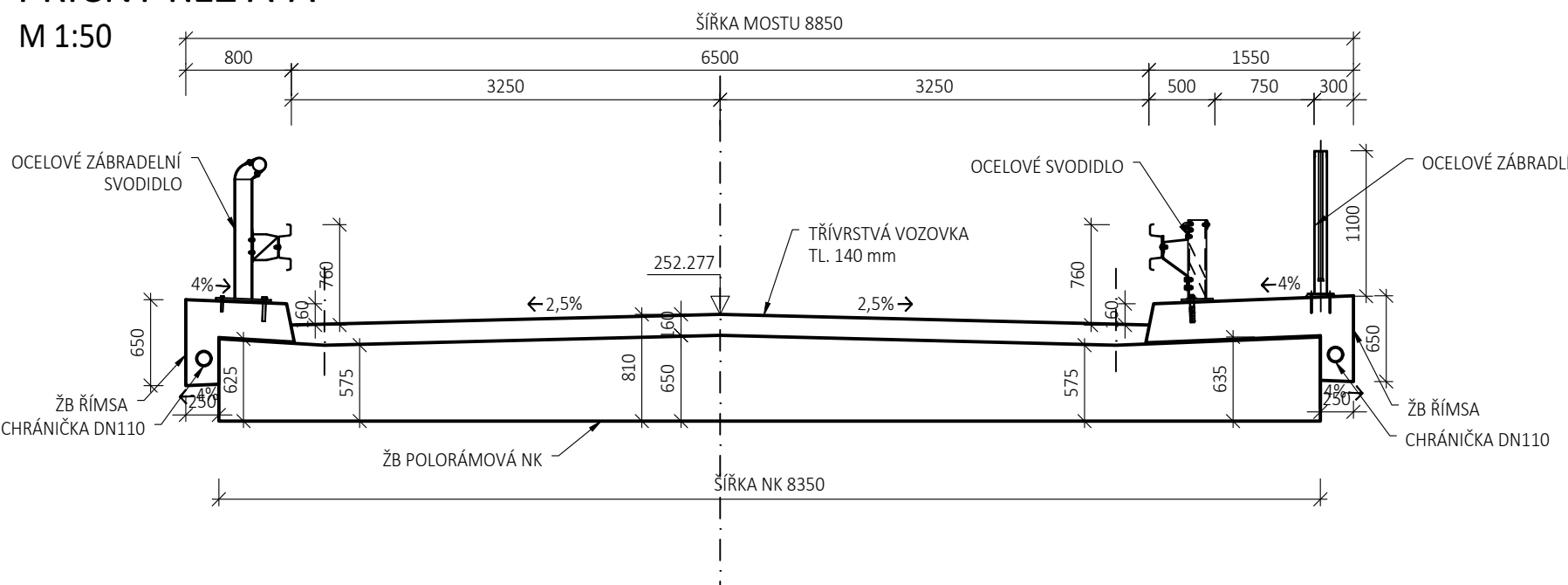
PŮDORYS
M 1:100



PODÉLNÝ ŘEZ B-B
M 1:100



PŘÍČNÝ ŘEZ A-A
M 1:50



03	...		
02	...		
01	...		
REVIZE	POPIS	DATUM	PODPIS

OBJEDNATEL	SPRÁVA A ÚDRŽBA SILNIC STŘEDOČESKÉHO KRAJE ZBOROVSKÁ 11, 150 21 PRAHA 5 IČO: 000 660 01	DIČ: CZ000 660 01
------------	---	-------------------



ZHOTVITEL	SPOLČNOST AFSA PRIS	
AFRY CZ s.r.o.	SÍDLO: MAGISTRO 1275/13, 140 00 PRAHA 4 IČ: 453 066 05	DIČ: CZ453 06 605
SAGASTA s.r.o.	SÍDLO: NOVODVORSKÁ 1010/14, 142 00 PRAHA 4 IČ: 045 98 555	DIČ: CZ045 98 555
PRIS spol. s r.o.	SÍDLO: OSOVÁ 717/20, 625 00 BRNO IČ: 469 748 06	DIČ: CZ469 74 806



SAGASTA s.r.o.	SÍDLO: NOVODVORSKÁ 1010/14, 142 00 PRAHA 4 IČ: 045 98 555	DIČ: CZ045 98 555	JTSK	Bpv
ODPOVĚDNÝ PROJEKTANT	ING. DÁVID KUČÍK	VYPRACOVAL	ING. KATEŘINA KUČEROVÁ	ČÍSLO SOUPRAVY
KONTROLA	ING. VÍT HOZNOUR	HIP	ING. DÁVID KUČÍK	
OBSAH	III/11519 SVINAŘE, MOST EV. Č. 11519-1 PŘES SVINAŘSKÝ POTOK U SVINAŘ	ČÍSLO ZAKÁZKY	120 077	
DOKUMENTACE	DÚSP+PDPS	MĚŘÍTKO	1:50, 1:100	
DATUM	02/2021	POČET FORMÁTŮ	6xA4	
NÁZEV PŘÍLOHY	PŘEHLEDNÝ VÝKRES - NOVÝ STAV	ČÁST	D.1	ČÍSLO PŘÍLOHY
			4	

DOKUMENTACI LZE UŽÍVAT POUZE VE SMYSLU PŘÍSLUŠNÉ SMLOUVY O DÍLO. VÝKRES, O JEHO ČÁST, MŮŽE BÝT KOPÍROVÁN NEBO JINÝM ZPŮSOBEM ROZŠÍŘOVÁN POUZE PO PŘEDCHOZÍM SOUHLASÍ SAGASTA s.r.o.



POVODÍ VLTAVY

Povodí Vltavy, státní podnik
závod Berounka
Denisovo nábřeží 14
301 00 Plzeň

TEL.: 377 307 111
FAX: 377 237 361

BANKOVNÍ SPOJENÍ:
KOMERČNÍ BANKA, a.s. PLZEŇ - MĚSTO
č.ú.: 7004311/0100

VÁŠ DOPIS ZNAČKY/ ZE DNE
ZNAČKA



DOŠLO DNE:
03-03-2021
50001ODD2100161

SAGASTA s.r.o.

Novodvorská 1010/14

142 00 Praha 4

NAŠE
VYŘIZUJE/ LINKA

DATUM

PVL-15240/2021/340/Ron Ing. J. Ronovská/371 2021-02-26

SP- 2018/790

III/11519 Svinaře, most ev.č. 11519-1 přes Svinařský potok u Svinař

k.ú. Svinaře, okres Beroun, kraj Středočeský, č.h.p. 1-11-05-0340-0-00, HGR 6230

VÚ povrchových vod: BER_0930 Svinařský potok od pramene po ústí do toku Berounka

VÚ podzemních vod: 62300 Krystalinikum, proterozoikum a paleozoikum v povodí Berounky

Stanovisko správce povodí

Dopisem ze dne 22. 2. 2021 jste nám předložili ke stanovisku správce povodí projektovou dokumentaci ke společnému povolení „**II/11519 Svinaře, most ev.č. 11519-1 přes Svinařský potok u Svinař**“ vypracovanou Vaší firmou v 02/2021.

Stávající konstrukce mostu bude odstraněna a nahrazena novou – železobetonový polorám, založení plošné. Most provede průtok Q_{100} s rezervou 0,5 m nad touto návrhovou hladinou. Komunikace bude upravena v celkové délce 94,2 m.

Most kříží drobný vodní tok Svinařský potok IDVT 10100693 v ř. km 4,2. Správcem toku jsou Lesy České republiky, s.p.

Vzhledem k charakteru záměru lze předpokládat, že záměr nebude mít vliv na stav útvaru povrchových a podzemních vod.

Na základě ustanovení § 54 odst. 4 zákona č. 254/2001 Sb., o vodách a o změně některých zákonů (vodní zákon), ve znění pozdějších předpisů a vyhlášky Ministerstva zemědělství č. 183/2018 Sb., o náležitostech rozhodnutí a dalších opatření vodoprávního úřadu a o dokladech předkládaných vodoprávnímu úřadu, vydává organizace Povodí Vltavy, státní podnik, jako příslušný správce povodí v dílčím povodí Berounky k předložené projektové dokumentaci následující

s t a n o v i s k o:

A. Z hlediska zájmů daných platným Národním plánem povodí Labe, Plánem dílčího povodí Berounky [ustanovení § 24 až 26 zákona č. 254/2001 Sb., o vodách a o změně některých zákonů (vodní zákon), ve znění pozdějších předpisů]



Povodí Vltavy, státní podnik - zápis v obchodním rejstříku: Městský soud v Praze, oddíl A, vložka 43594

je uvedený záměr možný, protože lze předpokládat, že záměrem nedojde ke zhoršení chemického stavu a ekologického stavu dotčeného útvaru povrchových vod a chemického stavu a kvantitativního stavu útvaru podzemních vod, a že nebude znemožněno dosažení jejich dobrého stavu. Toto hodnocení vychází z posouzení souladu daného záměru s výše uvedenými platnými dokumenty.

B. Z hlediska dalších zájmů daných zákonem č. 254/2001 Sb., o vodách a o změně některých zákonů (vodní zákon), ve znění pozdějších předpisů, souhlasíme s uvedeným záměrem „II/11519 Svinaře, most ev.č. 11519-1 přes Svinařský potok u Svinař“ za předpokladu splnění těchto podmínek:

1. Dle ustanovení § 39 odst. 2, písm. a) zákona č. 254/2001 Sb. o vodách a o změně některých zákonů (vodní zákon) ve znění pozdějších předpisů bude zpracován havarijní plán platný po dobu stavby.
2. Bude vypracován povodňový plán platný po dobu provádění stavby.

Souřadnice stavby jsou X-1061680, Y-762362.

Toto stanovisko správce povodí platí dva roky ode dne jeho vydání.



Ing. Eva Rozšafná
vedoucí provozního střediska 4

03	...		
02	...		
01	...		
REVIZE	POPIS	DATUM	PODPIS

OBJEDNATEL

SPRÁVA A ÚDRŽBA SILNIC STŘEDOČESKÉHO KRAJE
ZBOROVSKÁ 11, 150 21 PRAHA 5
IČO: 000 660 01 DIČ: CZ000 660 01



ZHOTOVITEL

SPOLEČNOST AFSAG PRIS

AFRY CZ s.r.o.

SÍDLO: MAGISTRŮ 1275/13, 140 00 PRAHA 4, MICHLE
IČ: 453 066 05 DIČ: CZ453 06 605

SAGASTA s.r.o.

SÍDLO: NOVODVORSKÁ 1010/14, 142 00 PRAHA 4
IČ: 045 98 555 DIČ: CZ045 98 555

PRIS spol. s r.o.

SÍDLO: OSOVÁ 717/20, 625 00 BRNO
IČ: 469 748 06 DIČ: CZ469 74 806



SAGASTA s.r.o.

SÍDLO: NOVODVORSKÁ 1010/14, 142 00 PRAHA 4
IČ: 045 98 555 DIČ: CZ045 98 555



ODPOVĚDNÝ PROJEKTANT

ING. DÁVID KUCZIK

VYPRACOVAL

ING. KATEŘINA KUČEROVÁ

KONTROLA

ING. VÍT HOZNOUR

HIP

ING. DÁVID KUCZIK

OBSAH

III/11519 SVINAŘE, MOST EV. Č. 11519-1 PŘES SVINAŘSKÝ POTOK U SVINAŘ

JTSK

Bpv

ČÍSLO SOUPRAVY

ČÍSLO ZAKÁZKY

120 077

DOKUMENTACE

DÚSP+PDPS

MĚŘÍTKO

-

DATUM

02/2021

POČET FORMÁTŮ

A4

NÁZEV PŘÍLOHY

ČÁST

ČÍSLO PŘÍLOHY

PRŮVODNÍ ZPRÁVA

A



ŽADATEL
SAGASTA s.r.o.

NAŠE ZNAČKA
0700349061

VYŘIZUJE / LINKA

VYŘÍZENO DNE
16.03.2021

Sdělení o existenci komunikačního vedení společnosti ČEZ ICT Services, a. s.

Název akce: **oprava mostu Svinaře**

Účel: **Sloučené územní a stavební řízení**

Vážený zákazníku,
dovolujeme si reagovat na Vaši žádost číslo 0700349061 ze dne 16.03.2021, která se týkala sdělení o existenci komunikačního zařízení na Vámi určeném zájmovém území.

Dle vědomí společnosti ČEZ ICT Services, a. s., se na Vámi vymezeném zájmovém území:
nenachází komunikační zařízení v majetku společnosti ČEZ ICT Services, a. s.

Zároveň si Vás dovoluujeme upozornit, že není vyloučeno, že se ve Vámi vymezeném zájmovém území nachází jiné zařízení, které není v majetku společnosti ČEZ ICT Services, a. s.

Toto sdělení je platné do 16.03.2022.

V souvislosti s výše uvedeným si Vás dovoluujeme upozornit, že sdělení o existenci či neexistenci sítí představuje skutečnosti tvořící obchodní tajemství společnosti ČEZ ICT Services, a. s. Poskytnuté informace jsou dále také důvěrnými informacemi společnosti ČEZ ICT Services, a. s. Z výše uvedených důvodů si Vás proto společnost ČEZ ICT Services, a. s., dovoluje upozornit, že s poskytnutými informacemi je potřeba nakládat dle platných právních předpisů, v opačném případě se vystavujete postihu ve smyslu platné právní úpravy. V této souvislosti si Vás dovoluujeme rovněž upozornit, že požadované informace nesmí být předány, sděleny, využity, zpřístupněny, či jiným způsobem postoupeny na jakoukoli třetí osobu bez předchozího prokazatelného souhlasu společnosti ČEZ ICT Services, a. s. Informace o existenci sítí mohou být využity pouze pro účel, pro který byly vyžádány.

ČEZ ICT Services, a. s.

Praha, Praha 4
Duhová 1531/3
PSČ 140 53
IČ: 26470411

Přílohy

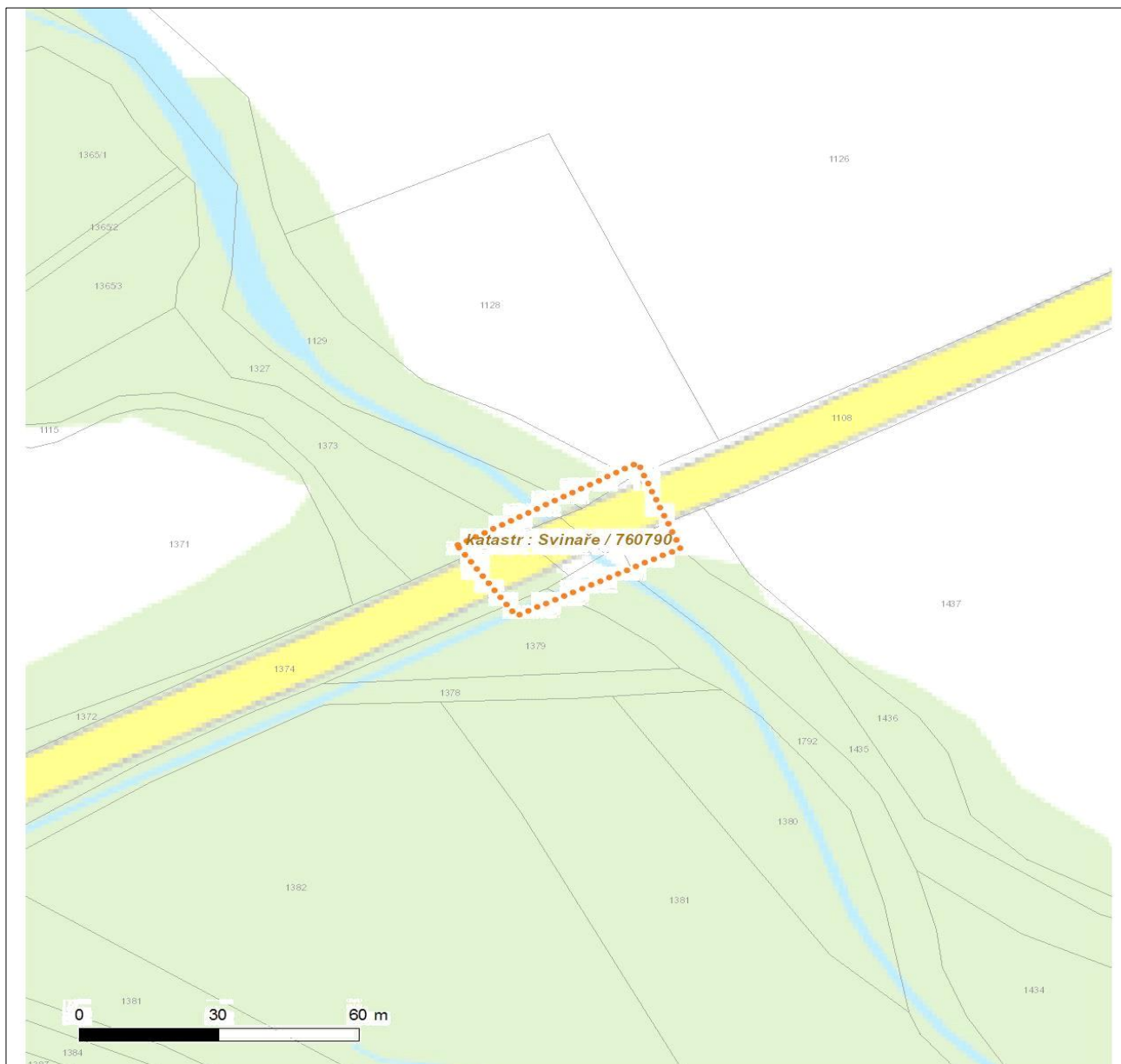
Situační výkres zájmového území



Platí pouze se sdělením číslo 0700349061.

Zakreslené polohy zařízení v příloze jsou pouze informativní.

Situační výkres zájmového území



LEGENDA

- | | |
|-------------------------------------|-------------------------------|
| ■ ■ ■ ■ ■ Nadzemní optické vedení | — Radioreléový spoj vzduch |
| — Podzemní optické vedení | ● ● ● ● ● Zájmové území |
| ■ ■ ■ ■ ■ Nadzemní metalické vedení | — Hranice katastrálního území |
| — Podzemní metalické vedení | |



ŽADATEL
SAGASTA s.r.o.

NAŠE ZNAČKA
0201209812

VYŘIZUJE / LINKA

VYŘÍZENO DNE
16.03.2021

Sdělení o existenci komunikačního vedení společnosti Telco Pro Services, a. s.

Název akce: **oprava mostu Svinaře**

Účel: **Sloučené územní a stavební řízení**

Vážený zákazníku,
dovolujeme si reagovat na Vaši žádost číslo 0201209812 ze dne 16.03.2021, která se týkala sdělení o existenci komunikačního zařízení na Vámi určeném zájmovém území.

Dle vědomí společnosti Telco Pro Services, a. s., se na Vámi vymezeném zájmovém území:
nenachází komunikační zařízení v majetku společnosti Telco Pro Services, a. s.

Zároveň si Vás dovoluujeme upozornit, že není vyloučeno, že se ve Vámi vymezeném zájmovém území nachází jiné zařízení, které není v majetku společnosti Telco Pro Services, a. s.

Toto sdělení je platné do 16.03.2022.

V souvislosti s výše uvedeným si Vás dovoluujeme upozornit, že sdělení o existenci či neexistenci sítí představuje skutečnosti tvořící obchodní tajemství společnosti Telco Pro Services, a. s. Poskytnuté informace jsou dále také důvěrnými informacemi společnosti Telco Pro Services, a. s. Z výše uvedených důvodů si Vás proto společnost Telco Pro Services, a. s., dovoluje upozornit, že s poskytnutými informacemi je potřeba nakládat dle platných právních předpisů, v opačném případě se vystavujete postihu ve smyslu platné právní úpravy. V této souvislosti si Vás dovoluujeme rovněž upozornit, že požadované informace nesmí být předány, sděleny, využity, zpřístupněny, či jiným způsobem postoupeny na jakoukoli třetí osobu bez předchozího prokazatelného souhlasu společnosti Telco Pro Services, a. s. Informace o existenci sítí mohou být využity pouze pro účel, pro který byly vyžádány.

S pozdravem

Telco Pro Services, a. s.

Praha, Praha 4
Duhová 1531/3
PSČ 140 00
IČ: 29148278

Přílohy

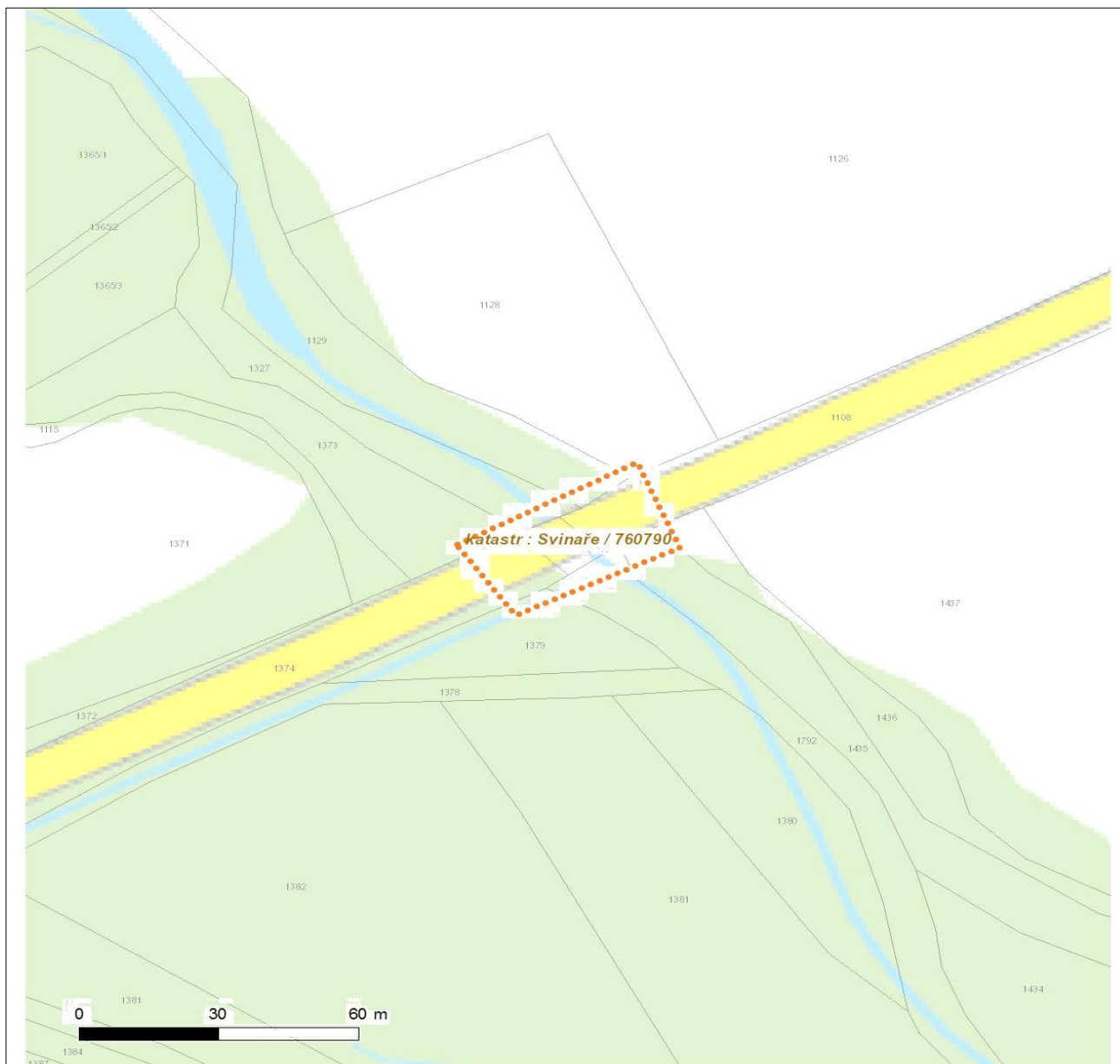
Situační výkres zájmového území



Platí pouze se sdělením číslo 0201209812.

Zakreslené polohy zařízení v příloze jsou pouze informativní.

Situační výkres zájmového území



LEGENDA

- | | |
|-------------------------------------|-------------------------------|
| ■ ■ ■ ■ ■ Nadzemní optické vedení | — Radioreléový spoj vzduch |
| — Podzemní optické vedení | ● ● ● ● ● Zájmové území |
| ■ ■ ■ ■ ■ Nadzemní metalické vedení | — Hranice katastrálního území |
| — Podzemní metalické vedení | |

Váš dopis Č.j.:
Ze dne: 17.02.2021
Naše značka: O211-3025/2021
Vyřizuje: Kubásková
Tel.: tel.: +420 311 747 137
E-mail: technicka.kancelar@vakberoun.cz
Datum: 24.02.2021

SAGASTA s.r.o.
Novodvorská 1010/14
142 00 Praha 4

Věc: Územní a stavební řízení

Název stavby: Přestavba mostu ev. č. 11519-1 přes Svinařský potok u Svinař

Místo stavby: k.ú. Svinaře

Stavebník: Správa a údržba silnic Středočeského kraje

Předložené podklady:

- žádost o vyjádření, zájmové území v KM, PZ, STZ, koordinační situační výkres (v M 1:500, Ing. Z. Biela)
- Popis stavby: Jedná se o přestavbu mostu ev. č. 11519-1 v extravilánu obce Svinaře a související úpravu vozovky před mostem a za mostem. Stávající nosná konstrukce mostu vč. spodní stavby vykazuje značné závady. Most převádí komunikaci III/11519-1 ve směru od obce Zadní Třeňbaň do obce Svinaře. Stávající konstrukce mostu bude demolována a bude provedena nová železobetonová monolitická polorámová s tloušťkou stojek 0,8m a tloušťkou příčle 0,65m (v ose mostu a v ose rozpětí), konstrukce bude plošně založená na základových pasech šířky 3,5m, výšky 0,8m. Pod mostem vede vodoteč (Svinařský potok). Rozpětí mostu je 12,8, délka nosné konstrukce je 13,6 celková délka mostu je 26,30m, šířka mezi zvýšenými obrubami je 6,5m, celková šířka mostu je 8,85m. Stavební objekt řeší přeložku nadzemního sdělovacího vedení spol. CETIN a.s., které je v kolizi s rekonstruovaným mostem ev.č. 11519-1.

Sdělujeme, že ve Vámi vyznačeném zájmovém území výše uvedené stavby v k. ú. Svinaře **naše společnost neprovozuje ani nevlastní** žádná vodohospodářská zařízení.

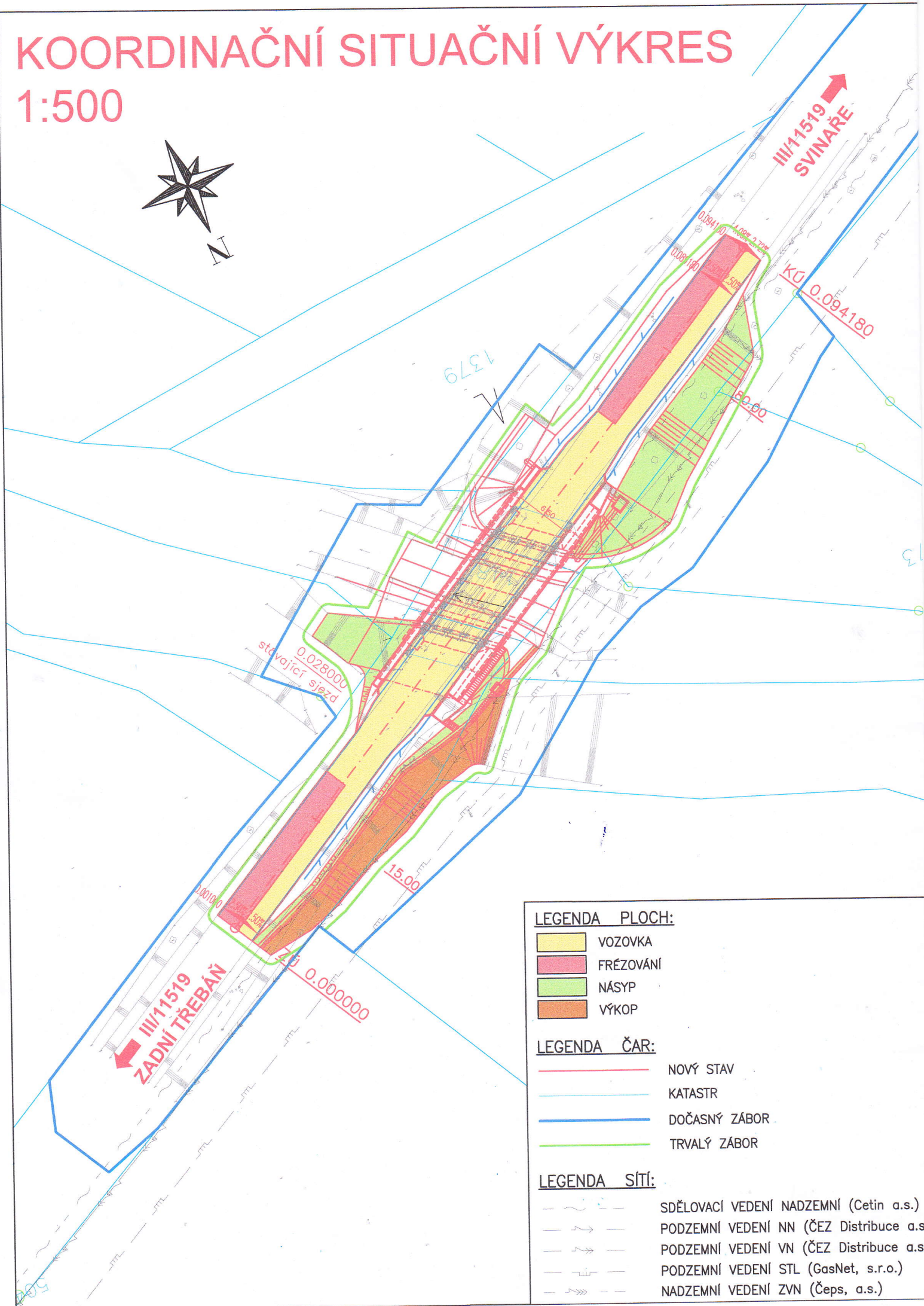



Ing. Roman Badin, MBA
technický ředitel
Vodovody a kanalizace Beroun, a.s.
Mostníkovská 255/3, Beroun-Závodí
266 01 Beroun, www.vakberoun.cz
Tel. 311 747 111, 800 100 663 ☎
IČ: 46356975, DIČ: CZ46356975





Příloha: Mapa_O21070139601.pdf, ověřený koordinační situační výkres

Platnost tohoto vyjádření je jeden rok ode dne jeho vystavení.


1:500








LEGENDA PLOCH:

- | | |
|---|-----------|
|  | VOZOVKA |
|  | FRÉZOVÁNÍ |
|  | NÁSYP |
|  | VÝKOP |

LEGENDA ČAR:

- | | |
|--|---------------|
|  | NOVÝ STAV |
| | KATASTR |
| | DOČASNÝ ZÁBOR |
| | TRVALÝ ZÁBOR |

LEGENDA SÍTI:

- | | |
|--|--|
|  | SDĚLOVACÍ VEDENÍ NADZEMNÍ (Četin a.s.) |
|  | PODZEMNÍ VEDENÍ NN (ČEZ Distribuce a.s.) |
|  | PODZEMNÍ VEDENÍ VN (ČEZ Distribuce a.s.) |
|  | PODZEMNÍ VEDENÍ STL (GasNet, s.r.o.) |
|  | NADZEMNÍ VEDENÍ ZVN (Čeps, a.s.) |

03	...		
02	...		
01	...		
REVIZE	POPIS	DATUM	PODPIS

Vodovody a kanalizace Beroun, a.s.

Mostníková 255, 266 41 Beroun 3

tel.: 311 747 111, fax: 311 621 372

Ve vyznačeném prostoru se nenachází žádné
zařízení v naší správě

(Platnost tohoto vyjádření je jeden rok)

Naše zn:

Datum:

Podpis:

0211-3025/2021 24.2.2021

OBJEDNATEL

SPRÁVA A ÚDRŽBA SILNIC STŘEDOČESKÉHO KRAJE

ZBOROVSKÁ 11, 150 21 PRAHA 5

IČO: 000 660 01

DIČ: CZ000 660 01



ZHOTOVITEL

SPOLEČNOST AFSAG PRIS

AFRY CZ s.r.o.

SÍDLLO: MAGISTRŮ 1275/13, 140 00 PRAHA 4, MICHLE

IČ: 453 066 05

DIČ: CZ453 06 605

SAGASTA s.r.o.

SÍDLLO: NOVODVORSKÁ 1010/14, 142 00 PRAHA 4

IČ: 045 98 555

DIČ: CZ045 98 555

PRIS spol. s r.o.

SÍDLLO: OSOVÁ 717/20, 625 00 BRNO

IČ: 469 748 06

DIČ: CZ469 74 806



SAGASTA s.r.o.

SÍDLLO: NOVODVORSKÁ 1010/14, 142 00 PRAHA 4

IČ: 045 98 555

DIČ: CZ045 98 555



JTSK

Bpv

ČÍSLO SOUPRAVY

ODPOVĚDNÝ PROJEKTANT

VYPRACOVAL

KONTROLA

HIP

ING. ZUZANA BIELA

ING. IVANA BŘEZINOVÁ

ING. ZUZANA BIELA

ING. DÁVID KUCZIK

OBSAH

III/11519 SVINAŘE, MOST EV. Č. 11519-1 PŘES SVINAŘSKÝ POTOK U SVINAŘ

SITUAČNÍ VÝKRESY

ČÍSLO ZAKÁZKY

120 077

DOKUMENTACE

DÚSP+PDPS

MĚŘÍTKO

1:500

DATUM

02/2021

POČET FORMÁTŮ

2xA4

NÁZEV PŘÍLOHY

KOORDINAČNÍ SITUAČNÍ VÝKRES

ČÁST

C


ČÍSLO PŘÍLOHY

3

DOKUMENTACI LZE UŽÍVAT POUZE VE SMYSLU PŘÍSLUŠNÉ SMLOUVY O DÍLO. VÝKRES, ČI JEHO ČÁST, MŮŽE BÝT KOPÍROVÁN NEBO JINÝM ZPŮSOBEM ROZŠÍŘOVÁN POUZE PO PŘEDCHOZÍM SOUHLASU SAGASTA s.r.o.

KOORDINAČNÍ SITUAČNÍ VÝKRES

1:500



Jaroslav Kácha
 Skuhrov
 Hodyně 21
 PSČ 264 24
 Souhlasím k tomu



LEGENDA PLOCH:

	VOZOVKA
	FRÉZOVÁNÍ
	NÁSYP
	VÝKOP

LEGENDA ČAR:

	NOVÝ STAV
	KATASTR
	DOČASNÝ ZÁBOR
	TRVALÝ ZÁBOR

LEGENDA SÍTÍ:

	SDĚLOVACÍ VEDENÍ NADZEMNÍ (Cetin a.s.)
	PODZEMNÍ VEDENÍ NN (ČEZ Distribuce a.s.)
	PODZEMNÍ VEDENÍ VN (ČEZ Distribuce a.s.)
	PODZEMNÍ VEDENÍ STL (GasNet, s.r.o.)
	NADZEMNÍ VEDENÍ ZVN (Čeps, a.s.)

EVA VEPELA
 Jaromír Borek 390
 267 27 Litoměřice
 Souhlasím k tomu

03	...		
02	...		
01	...		
REVIZE	POPIS	DATUM	PODPIS

OBJEDNATEL

SPRÁVA A ÚDRŽBA SILNIC STŘEDOČESKÉHO KRAJE
ZBOROVSKÁ 11, 150 21 PRAHA 5
IČO: 000 660 01 DIČ: CZ000 660 01



ZHOTOVITEL

SPOLEČNOST AFSAG PRIS

AFRY CZ s.r.o.

SÍDLLO: MAGISTRŮ 1275/13, 140 00 PRAHA 4, MICHLE
IČ: 453 066 05 DIČ: CZ453 06 605

SAGASTA s.r.o.

SÍDLLO: NOVODVORSKÁ 1010/14, 142 00 PRAHA 4
IČ: 045 98 555 DIČ: CZ045 98 555

PRIS spol. s r.o.

SÍDLLO: OSOVÁ 717/20, 625 00 BRNO
IČ: 469 748 06 DIČ: CZ469 74 806



SAGASTA s.r.o.

SÍDLLO: NOVODVORSKÁ 1010/14, 142 00 PRAHA 4
IČ: 045 98 555 DIČ: CZ045 98 555



JTSK

Bpv

ČÍSLO SOUPRAVY

ODPOVĚDNÝ PROJEKTANT

VYPRACOVAL

KONTROLA

HIP

ING. ZUZANA BIELA

ING. IVANA BŘEZINOVÁ

ING. ZUZANA BIELA

ING. DÁVID KUCZIK

OBSAH

III/11519 SVINAŘE, MOST EV. Č. 11519-1 PŘES SVINAŘSKÝ POTOK U SVINAŘ

SITUAČNÍ VÝKRESY

ČÍSLO ZAKÁZKY 120 077

DOKUMENTACE DÚSP+PDPS

MĚŘÍTKO 1:500

DATUM 02/2021

POČET FORMÁTŮ 2xA4

NÁZEV PŘÍLOHY

KOORDINAČNÍ SITUAČNÍ VÝKRES

ČÁST

C

ČÍSLO PŘÍLOHY

3

DOKUMENTACI LZE UŽÍVAT POUZE VE SMYSLU PŘÍSLUŠNÉ SMLOUVY O DÍLO. VÝKRES, ČI JEHO ČÁST, MŮŽE BYT KOPIROVÁN NEBO JINÝM ZPŮSOBEM ROZŠÍŘOVÁN POUZE PO PŘEDCHOZÍM SOUHLASU SAGASTA s.r.o.